

32
2^{ej.}



UNIVERSIDAD NACIONAL AUTONOMA DE MEXICO

FACULTAD DE CIENCIAS POLITICAS Y SOCIALES

**LA PRODUCCION DE CAFE EN EL ESTADO
DE CHIAPAS EN LOS OCHENTAS**

T E S I S

QUE PARA OBTENER EL TITULO DE:

LICENCIADO EN SOCIOLOGIA

P R E S E N T A :

GABRIEL TIRADO MUÑOZ

**TESIS CON
FALLA DE ORIGEN**

ASESORA: MAESTRA ROSA MARIA LORROA

MEXICO, D. F.

1992



UNAM – Dirección General de Bibliotecas Tesis Digitales Restricciones de uso

DERECHOS RESERVADOS © PROHIBIDA SU REPRODUCCIÓN TOTAL O PARCIAL

Todo el material contenido en esta tesis está protegido por la Ley Federal del Derecho de Autor (LFDA) de los Estados Unidos Mexicanos (México).

El uso de imágenes, fragmentos de videos, y demás material que sea objeto de protección de los derechos de autor, será exclusivamente para fines educativos e informativos y deberá citar la fuente donde la obtuvo mencionando el autor o autores. Cualquier uso distinto como el lucro, reproducción, edición o modificación, será perseguido y sancionado por el respectivo titular de los Derechos de Autor.

EL PROCESO DE PRODUCCION DE CAFE EN EL ESTADO DE CHIAPAS EN LOS OCHENTAS.

INDICE

Introducción

1. La Cuestión Agraria: Las políticas y sus efectos en el campo Mexicano.
 - 1.1 La cuestión agraria en México en las últimas décadas.
 - 1.2 Estructura del campo mexicano.
 - 1.3 El proceso de industrialización de la agricultura mexicana.
 - 1.4 La organización campesina ¿una alternativa?
 - 1.5 Fundamentos para la diferenciación de los productores.
 - 1.6 La agricultura dentro del mercado internacional.

2. La producción agrícola mexicana en los ochentas y su conformación en el Estado de Chiapas.
 - 2.1 Formas de tenencia en México y en Chiapas.
 - 2.2 La participación estatal en el desarrollo regional.
 - 2.3 Economía campesina.
 - 2.4 El café una economía sin anuncios.

3. Regionalización del Estado de Chiapas.
 - 3.1 Sierra Madre.
 - 3.1.1 Características físicas de la región.
 - 3.1.2 La producción de café.
 - 3.1.3 Características generales de la producción agrícola.
 - 3.1.4 Rasgos del mercado.
 - 3.1.5 Estructura económica de la Sierra.
 - 3.1.6 Salud pública.
 - 3.2 Soconusco.
 - 3.2.1 Organización obrero campesina.
 - 3.3 Altos
 - 3.4 Zona Norte.
 - 3.4.1 Medio geográfico.
 - 3.4.2 Aspectos socioeconómicos.
 - 3.4.3 Cambios estructurales.
 - 3.5 Selva.
4. Tipología de productores.
 - 4.1 El proceso productivo una diferenciación de los productores.
 - 4.2 Las plantaciones.
 - 4.3 Diferenciación regional.

- 5. El café en la economía chiapaneca.
 - 5.1 Importancia de la cafecultura.
 - 5.1.1 Políticas cafetaleras.
 - 5.2 El café otra opción.
 - 5.3 El proceso productivo del café.
 - 5.3.1 Proceso agrícola.
 - 5.3.2 Proceso pre-industrial.
 - 5.3.3 Proceso industrial.
 - 5.4 Comercialización.
 - 5.5 El café en el tercer mundo.

 - 6. Las organizaciones dentro del proceso productivo y comercial.
 - 6.1 Las organizaciones.
 - 6.2 Las organizaciones regionales.
 - 6.3 Las organizaciones y la regionalización.
- Conclusiones.
- Cuadros
- Bibliografía

INTRODUCCION

Sobre el uso y los orígenes del café, nos dice Bruce, en sus viajes para descubrir las fuentes del Nilo en 1768, que los etíopes llevaban en sus largos peregrinajes por el desierto, una bola amasada que contenía café tostado molido, grasas y aceites, la cual les servía como bastimento y estimulante durante sus arduas caminatas. En algunos sitios todavía se conservan ritos, como sucede en los bosques de Kaisai Uganda, en donde aún se sigue recolectando el café, para masticar, bajo licencia del departamento Forestal, ya que esta forma de consumo aún es considerable.

En el Asia, la bebida del café se popularizó tanto que algunos de los escritores mahometanos, la condenaron por considerarla como una bebida alcohólica y por tanto prohibida por el Corán. Fue tal su propagación que los religiosos vieron en un principio con temor los cafés públicos que comenzaban a operar y dejaban desiertas las mezquitas; se unieron a los médicos para convencer a los monarcas de los males que el café causaba, lo cual desató una serie de persecuciones; la misma historia habría de repetirse más tarde en Turquía, Inglaterra, Alemania y Suecia, sin ningún resultado, pues cada vez se popularizaba más el consumo clandestino y la bebida se propagaba. En Persia uno de los países más cultos del Siglo XVI la bebida del café se popularizó tanto, que los sitios donde se tomaba la infusión se llamaban cafés y era lugar de reunión de literatos y artistas, que discutían sobre política. (1)

Actualmente el café es parte importante de nuestra cultura, no sólo por que

sigue siendo fuente de inspiración de poetas, sino que además se han hecho, en torno a él, las mas fuertes alianzas políticas y se han tomado decisiones que han variado los rumbos sociopolíticos de nuestro continente.

Es además la base de la economía de muchos países y la fuente de vida de miles de productores repartidos en varios continentes.

El café al igual que el azúcar ha sido objeto de grandes monopolios financieros que han destrozado las economías de pequeñas regiones. Ha sido simbolo de guerras por la liberación de los pueblos como es el caso de Uganda, Salvador y Nicaragua. Al mismo tiempo es la fuente de riqueza para algunos y el empobrecimiento paulatino de otros.

En México el café, singulariza a una población bastante grande de ejidatarios y pequeños productores, que mantiene sus ilusiones en un mercado tan lejano y ajeno como es el de Nueva York. Es sinonimo también de dominación del capital extranjero y de políticas que beneficia a los grandes consorcios en detrimento de una población indígena, en su mayoría, que obligaron a incluirlo dentro de sus principales cultivos, para introducirles otros productos que no eran necesarios para su reproducción.

Para Chiapas el café es una parte importante de su historia que esta ligada a la marimba, a una población sabia y resistente, a una cultura que mantiene presente el deseo de vivir, a grandes montañas que hablan con el Chichonah y el Tacaná, a una Selva que se rehusa a morir, a las matanzas de indígenas por ocupar sus territorios y por el acasillamiento, a una población que no estaba integrada al Estado-nación mexicano que quizo pertenecer a Guatemala, a los movimientos revolucionarios de sus países vecinos y al saqueo de su fauna y la destrucción de su

entorno ecológico.

La historia del Estado de Chiapas, es la historia de la marimba, de una población sabia y resistente, de una cultura que nos mantiene presente el deseo de vivir, es la historia de las grandes montañas que hablan con el Chichonal y el Tacaná, es la historia de la selva que se rehusa a morir, es la historia del saqueo, de las matanzas de indígenas por ocupar sus territorios y por el acasillamiento, de las grandes entradas de capital extranjero principalmente alemán e inglés, es la historia de una población que no estaba integrada al estado-nación mexicano, que quiso pertenecer a Guatemala, es la historia del café, es la historia de la xenofobia hacia Centro América, es la historia de la vivencia de los movimientos revolucionarios de sus países vecinos y es la historia del saqueo de su fauna y destrucción de su entorno ecológico.

La producción de café, no es una actividad compuesta por un número de elementos aislados, se da en un contexto de relaciones diferenciales entre individuos, tanto si se considera como una ocupación o como un medio de subsistencia, para lo cual se necesitan los instrumentos y medios de trabajo y crea productos que responden a las necesidades de un modo de producción.

La producción en la perspectiva de las condiciones de cada uno de sus participantes directos e indirectos, nos ayudará a entender cómo la actividad de ellos es determinante en este proceso.

Si nos fijamos en lo que "piensa" el pequeño productor, encontramos que es la poca tierra que tiene para sus cultivos, su trabajo y el de su familia, el único medio de vida. Para el finquero la producción es hacer más rentable el cultivo del café, y el tener un poder político local. En caso del exportador la producción

significa, el traer divisas al país, el tener un poder económico estatal y nacional y mejorar la tecnología agroindustrial del café. Para el coyote la producción es posibilitar la comercialización del café, de los pequeños productores no sujetos de crédito "benefactor". El Inmecafé (Instituto Mexicano del Café) ve a la producción como la "solución de la cadena infinita de la intermediación de la producción de café, y como proveedor de créditos. La C.N.C.(Central Nacional Campesina), se ve como el organismo que defiende los intereses de los productores y como creador de organizaciones en función de la comercialización del café.

Trataremos en este trabajo de desmitificar la visión que tiene cada uno de los agentes del proceso y "ver" las relaciones que estan en juego y sus efectos en el proceso social de producción de café.

En la mayoría de los estudios, que se han hecho sobre el estado de Chiapas, no se han tomado a las regiones como un todo, sino que se han hecho excelentes trabajos de aspectos específicos en forma aislada.

Debido a la importancia que representa la producción de café en el estado, por ser el principal producto agrícola, que da el sustento a una población indígena y ejidataria, que mantiene en algunas regiones lazos familiares tradicionales, como es el caso de los Altos y de la Sierra, y en otras, relaciones económicas; así como también su vinculación al producto en el proceso social de producción como productores y como fuerza de trabajo, analizaremos el desarrollo del proceso de producción de café en el estado de Chiapas en el período de los ochentas.

Para poder investigar el proceso social de producción de café tomamos como hilos conductores de la investigación: Cómo se da la diferenciación de los productores en las regiones, vista a través de una tipología creada para éste fin.

Por qué y para qué se crearon organizaciones en torno a la producción de café

Qué relaciones determinan el proceso de producción.

Al plantearnos este trabajo de investigación consideramos necesario hacer un enfoque de las regiones productoras de café, para lo que se analizó:

-La Sierra, el soconusco, los Altos, la Selva y la Zona Norte, que se determinaron por las características geográficas, las relaciones entre los productores y la participación de las organizaciones de productores en la política y economía cafetalera.

-Los distintos procesos de producción y comercialización que se dan en el Estado de Chiapas, nos obligó a crear una tipología, que sirvió para analizar *las diferencias entre los productores*. Tipología que nos ayudó a esclarecer el funcionamiento de la producción del café, como parte integrante de las relaciones sociales de producción.

-Las políticas estatales a través del Inmecafé y de la C.N.C., dieron pie a la creación de organizaciones políticas y económicas, como apoyo a la producción, pero que se convirtieron en un instrumento de intereses de políticos y de caciques por mantener un poder y una mayor ganancia. Estas organizaciones en las regiones más pobres tuvieron un carácter claramente político, trascendiendo la región y dando origen a organizaciones de carácter nacional de productores de café (C.N.O.C.).

En la región donde los productores que predominan, son finqueros y exportadores, las organizaciones tienen un carácter económico y salen de la esfera regional a la nacional e incluso a la internacional, con la venta de su producto.

La producción de café en el estado es una parte importante del desarrollo social y económico, y es a su vez el elemento determinante de fuertes contradicciones internas.

A lo largo de éste trabajo iremos viendo como la producción de café en Chiapas, está determinada por las relaciones económicas, políticas y sociales que establecen los productores en un proceso "complejo" social de producción capitalista, en donde se hacen presentes unas especificidades de los productores, en las relaciones sociales que establecen, diferenciándolos entre sí y en las regiones. Sostenemos además que se reactivaron y se crearon organizaciones que tienen como fin la comercialización y el control del café, dando paso a que intervinieran comercializadores, pequeños productores, agentes externos en su gestación y en sus fracasos.

Las regionalización es tomada del Plan Chiapas, (programa de gobierno del General Absalón Castellanos Domínguez, 1982-1988), pero no se queda en simples límites geográficos, sino que se tomaron en cuenta otras variables, que diferencian o no a las regiones como son calidad y tipos de servicios, actividad agrícola, tipo de población, tenencia de la tierra y la diferenciación de los productores a partir de la tipología. Esta diferenciación nos sirve para crear una tipología que manejaremos como como herramienta de análisis, y está dada por múltiples generalidades, es decir, partimos de un todo como lo general, como son el cumplimiento de las labores agrícolas, la cantidad de terreno apto y en producción, la dependencia o no del producto para su subsistencia, la región en la cual tienen sus parcelas y las relaciones interproductores para la comercialización y la producción.

Es necesario mencionar que no se está tomando el concepto de campesino, sino más bien, se están manejando una tipología productores que se desarrollo de acuerdo

a las relaciones que establecen, la tenencia de la tierra, la organización y el cumplimiento de las labores agrícolas en la producción de café.

Los saltos que se han presentado en el proceso productivo del café, repercuten en la producción del Estado, y se deben más que todo a la introducción de nuevas tecnologías. Estas tecnologías aparecen con los cambios en las políticas agrarias que ha manejado el gobierno en los ochentas, en torno a los productos que tienen un valor comercial; solamente se limitaron a expandir cultivos que representaran el ingreso de divisas ocasionando cambios muy bruscos en los patrones de cultivo.

La organización se circunscribe en un mercado interno e internacional y en políticas agrarias confusas. Algunas de ellas se crearon para cumplir unos requisitos que exigía la política de turno, otras para vincular y aumentar la producción de café, lograr controlar más a los productores en las zonas de conflicto y una pocas que se crearon veían dentro de sus objetivos una forma de presión y de exigencia al cumplimiento de las demandas de tierras, infraestructura, crédito y comercialización.

Para complementar la comprensión global del proceso de producción de café, se hizo una descripción de la economía Chiapaneca y del proceso productivo del café (como proceso de trabajo), en la que se ve la importancia de la cafecultura como fuente de empleo, recursos financieros y desarrollo del nivel de vida de la población en algunas zonas y la pauperización en otras.

Así mismo se elaboró un capítulo en el que se analizan las políticas sobre la producción agrícola mexicana y su aplicación en el Estado de Chiapas, en donde se abordan los tipos de tenencia y su implicación en la agricultura chiapaneca, y a la economía campesina vista desde la perspectiva de la "autonomía" en la producción,

en contraposición a la producción dependiente del mercado.

Es necesario aclarar que la investigación de campo se realizó en el año de 1986/87 y los datos estadísticos que se trabajaron son del 80 al 85 , debido a que todavía no habían salido a la luz pública los referentes al censo agrícola y ejidal de 1990. Los datos son del 85; porque la información cafetalera la manejaba el Inmecafé, pero como ésta entidad ya no tiene injerencia en la producción de café, no hay datos por regiones referentes a los períodos del 85 al 90 y si los tienen (que son escasos) no los dejan utilizar como me paso en las oficinas del INMECAFE en la Ciudad de México.

Para la realización de esta investigación tuve un trabajo de campo, el cual me sirvió para un primer acercamiento a la problemática en torno a la producción de café en el Estado de Chiapas. En ese período hice a su vez una revisión estadística y bibliográfica de la producción y comercialización del café.

Para el análisis de las diferentes organizaciones elaboré una encuesta, para conocer sus funcionamientos, objetivos y fines; así como también las relaciones que se establecían en proceso productivo del café.

Realice además varias entrevistas a los diferentes tipos de productores, líderes de las organizaciones, funcionarios de las Entidades del estado y de la C.N.C., que me sirvieron para entender la dinámica en torno al café

Como herramienta metodológica se construyó una tipología de productores para diferenciar más claramente las relaciones en el proceso productivo del café, y a su vez nos sirvió como premisa para la explicación del planteamiento del problema.

Notas

(1) Hernando Tocagni "El Cafe" Ed, tecnos, Buenos Aires. Argentina.
1980 p. 76

1. La Cuestión Agraria: Las políticas y sus efectos en el campo mexicano

1.1- La Cuestión Agraria en México en las últimas décadas

La política de desarrollo del país, durante los sexenios de José López Portillo y Miguel de la Madrid, descansó en el supuesto, de que el dinamismo (transferencia de valor del campo a la ciudad) del sector industrial, permitiría absorber los excedentes de mano de obra rural, y revertir el crecimiento económico hacia el campo. Esta política entró en crisis, al acentuarse el desempleo y subempleo en el campo, retrasarse el crecimiento de granos básicos, con ello se impidió la expansión del mercado interno, frenándose el desarrollo industrial. Esto generó, una estructura interna manejada por la burguesía, orientada a la producción de bienes, a los que se les pudiera obtener más ganancia, dirigiéndose fundamentalmente a la de producción de materias primas, para el mercado internacional. Esto llevó a que se generaran, entre otras manifestaciones, tensiones en el sector agrario, expresadas en el aumento de jornaleros migratorios (golondrinos), el bracerismo y las recuperaciones de tierras.

En términos generales, el análisis de la cuestión agraria según lo plantea A. Schejtman;

"se construye a partir de las relaciones histórico teóricas entre dos elementos: las llamadas fuerzas productivas que, simplificando, podemos identificar con las condiciones científico técnicas aplicables al desarrollo de la producción material, y las llamadas relaciones sociales de producción, que corresponden a las que se establecen entre los distintos sectores sociales (clases), en el proceso de producción material y que incluyen entre otras, tanto las formas de propiedad, como las formas de organización social de la producción" (1)

Como lo menciona A. Schejtman, y extrapolándolo a la situación del país, encontramos que la aplicación de la tecnología en la agricultura, no ha determinado un avance en términos de mejoramiento de las condiciones de vida en el campo, por el contrario se ha acrecentado aún más el empobrecimiento de los campesinos, pues notamos que el "gran desarrollo" se ha dado únicamente en ciertos sectores de la producción. En muchos casos, son los grandes productores, los que tienen acceso a la tecnología; un porcentaje muy alto de ellos se queda al margen. Es además necesario recalcar, que estos avances tecnológicos, se han utilizado más que todo para ciertos productos que son aquellos que tienen un valor comercial, y que están patrocinados por las políticas internacionales en materia de producción, que en ningún momento se ha puesto al servicio de productos de autoconsumo.

Las relaciones que se gestan al interior de la producción van siendo cambiadas a medida que se establecen criterios mercantiles en el proceso productivo generándose una diferenciación de clase en el momento en que la participación es desigual.

Vemos por ejemplo, cómo en algunos sectores de la agricultura, como es el caso del café y de la caña de azúcar hay una imposibilidad en mantenerse como grupo en la producción, debido a la presión que ejercen a los diferentes grupos para manipularlos, y sus relaciones se establecen, a medida que hacen un intercambio de productos o de bienes, que en la mayoría de los casos, el pequeño productor es el que está en una desventaja comparativa. Esta desigualdad es ocasionada por las relaciones que se establecen en el mercado, debido al valor generado en el proceso productivo. Como veíamos, una parte del proceso de acumulación, que se genera con este tipo de cultivos, no es otra cosa que la aplicación del desarrollo científico tecnológico al proceso productivo, ya que requiere para su continua expansión, el desarrollo de formas de organización, capaces de absorber y de estimular las fuerzas

productivas, es decir, la introducción de una serie de elementos tecnológicos, hace que las fuerzas productivas generen más valor en la producción, aumentado en sí la acumulación, en los sectores que pueden contar con ésta tecnología.

El campo mexicano está integrado por dos sectores antagónicos y diferenciados por el nivel tecnológico: un sector moderno que presumiblemente corresponde al de la empresa agrícola capitalista, y un sector que llamaremos "arcaico" constituido por gran parte de los latifundistas y el minifundio. A éste último lo podemos caracterizar por el rezago tecnológico, la escasez de tierra y los bajísimos niveles de productividad y el grado de pobreza de la población. El latifundio por su parte, desfavorece la acumulación, por la subocupación de grandes extensiones de tierra que quedan ociosas.

Los estudios más recientes sobre agricultura han centrado su preocupación, en el análisis de los rendimientos de los factores productivos (tierra, mano de obra, insumos, capital, patrones tecnológicos, etc..) en unidades que difieren de tamaño, tenencia, (privada, individual, cooperativa, colectiva, etc..) y patrones de uso del suelo, sujetos a diversos tipos de restricciones cuantitativas.

Los rasgos más importantes en materia agraria, son debidos a las nuevas condiciones en que se desarrolla la diferenciación sociopolítica en el campo, y tienen mucho que ver con la agudización de la contradicción campo-ciudad o agroindustria, y no es, como muchos nos lo presentan, con el famoso auge petrolero, que en parte tiene algo que ver con esta desarticulación, pero las condiciones de los campesinos se recrudecen en la medida en que se genera más apropiación del valor en otros sectores.

Este proceso da como resultado el resurgimiento de organizaciones más amplias, que abandonaron su ropaje campesino paulatinamente, para transformarse

en movimientos de corte proletario, sin abandonar la lucha por la tierra, pero dándole otro contenido a sus reivindicaciones, como fue el la creación de la Confederación Nacional de Organizaciones Cafetaleras C.N.O.C.

La característica más notable de la política agraria, es el paulatino abandono de las demandas agraristas, de los trabajadores del campo, aunque ello no obstaculiza el continuo crecimiento de la producción. Este singular proceso de desarrollo en la agricultura, acorde con el desarrollo expansivo de la economía mexicana, se debe principalmente, a las obras de irrigación e infraestructura, creadas por el gobierno mexicano, así como a la expansión de la frontera agrícola .

La expansión del mercado interno y la permanencia de precios más o menos estables, son elementos que contribuyen a desarrollar la penetración de relaciones mercantiles en el agro y a coadyuvar al abaratamiento de la fuerza de trabajo, lo que propicia el mantenimiento de los índices de rentabilidad y el que la agricultura cumpla con sus funciones de soporte al desarrollo industrial.

El fortalecimiento de la planta industrial, favorece la conversión de la economía mexicana, de agroexportadora a exportadora de manufacturas y productos semimanufacturados, lo que en buena parte explica el énfasis de la política económica estatal, de paulatino abandono al financiamiento en el agro. Si bien esto último es cierto en lo general, en lo particular puede observarse una continua expansión de la agricultura agroexportadora, mientras la producción para el mercado interno decrece, lo que conduce al déficit en el abastecimiento de granos básicos.(2)

1.2-Estructura agraria

Las estructuras del campo mexicano han ido variando a raíz de una serie de procesos como son: la industrialización, y la modernización, los conflictos de tenencia y las políticas estatales, los cuales han agudizado aún más los problemas y las relaciones estado-campesinos.

Armando Bartra, nos explica de una manera muy sucinta, el por qué se van generando los conflictos que se desprenden de las políticas estatales, y del rezago y abandono en que están los diferentes productos, el cómo se manejan las relaciones económicas y su repercusión en una economía campesina:

"dentro de un sistema en que la producción, directa o indirectamente está al servicio de la acumulación de capital, la lucha de los trabajadores no es un combate por producir más dentro de un sistema, sino por retener una parte mayor de la producción y, en última instancia, es una lucha contra un sistema en que los aumentos en la producción empobrecen aún más a los propios trabajadores... la realidad es que ni los explotados ni los explotadores, están interesados en la producción por la producción, lo que la burguesía pretende es incrementar sus ganancias y, por lo menos tácticamente, lo que los trabajadores exigen es la conservación de sus ingresos de subsistencia."(3)

La estructura agraria mexicana, a pesar de haber tenido grandes cambios, desde la lucha por la tierra de Zapata hasta la colectivización en varios períodos gubernamentales, tiene mecanismos de acumulación permanente, que son contradictorios a los postulados emanados de los principios agraristas de la Revolución. Estas contradicciones, sólo se pueden observar desde la perspectiva de unas relaciones con la economía que maneja el mercado mundial. Vemos por ejemplo, cómo el enfoque de la revolución verde, se llevó a cabo en el país durante las pasadas tres décadas, dando lugar a un gran desarrollo de la investigación agrícola tendiente a satisfacer las necesidades de sólo 10% de la población, siendo así y siguiendo la

lógica del desarrollo capitalista , las fuertes presiones de conveniencia política, dedicaron por muchos años, la mayor parte de los recursos a los modernos distritos de riego.

Esta política fortaleció a una clase determinada con unos objetivos muy definidos, es el caso de la gran burguesía agraria, que vinculada con el mercado internacional, determinó más aún la dependencia agrícola que se venía fortaleciendo con los cambios en los patrones de cultivo. Tal es el caso de la comercialización del café, que se encuentra acaparada por empresas extranjeras, las que además se encargan de la tostada, molida y empacada, quedándose con gran parte de la ganancia. Pero el problema central no es la comercialización de estos productos, sino más bien el desplazamiento de productos básicos , es decir, el mercado internacional, apoyado con las políticas estatales, encontró eco en su conformación de producir materias primas y exportar productos acabados, en el caso mexicano vemos que era necesario hasta importar maíz, que es el producto básico de la canasta familiar. Estos lineamientos determinaron el surgimiento de varios tipos de producción : la destinada al mercado , que se lleva a cabo en latifundios, en plantaciones y en predios pequeños con base en el trabajo familiar, y por otro lado la producción destinada a la subsistencia y al consumo de la unidad campesina

El estado se insertaba en un modelo que ponía el énfasis en el crecimiento económico del sector, sin incorporar factores relacionados con la diferenciación social en el ámbito rural. En este contexto, el estado a través de las instituciones de investigación agrícola, impulsó un conjunto de políticas que eran coherentes con ese modelo de desarrollo y que, generaron una estrategia que obedecía a los requerimientos del sector. Fue así como se creó el SAM, Sistema Alimentario Mexicano que contemplaba la producción hasta el momento del consumo. El objetivo central, era lograr la autosuficiencia en la producción de alimentos más

importantes de la canasta básica recomendable, a través del desarrollo del potencial de las áreas de temporal. Esto generó una ausencia objetiva de alternativas en la producción, había una inducción a que se produjeran, cierto tipo de productos sin una planificación integral, y menos aún sin una relación clara entre los campesinos y el estado. Las entidades encargadas del manejo e implementación aducían que era implantado sin tener en cuenta su capacidad operativa. Este fracaso político, nos demuestra que cuando se postula a la agricultura, como lo mencionábamos anteriormente.

Cabe mencionar que en el Estado de Chiapas, los latifundistas tenían en posesión la tierra, pero su usufructo era como un bien suntuario, no había una relación capital rendimiento.(4)

Una de las cosas que no permite un desarrollo agrícola, y un crecimiento en el nivel de vida de los pequeños productores, es el tamaño anti económico de la propiedad, la mala distribución territorial, las rentas excesivas, la inseguridad en la tenencia y el endeudamiento perpetuo.

Si entendemos a la economía campesina como una forma específica de organización de los recursos productivos, y se le reconoce la existencia de una racionalidad propia y distinta a la que gobierna la conducta empresarial o capitalista, e inmersa en el modo de producción dominante. Vemos que el desarrollo del capitalismo, no es un resabio de una economía tradicional, sino el resultado de la apropiación del valor y la circulación en donde se diluyen.

Los productores agrícolas y los comerciantes se mueven en dos esferas distintas: la productiva y la comercial, es decir, tienen funciones y fines diferentes, mientras un capital es destinado a la producción, el otro se convierte en capital comercial. Esto nos abre otra visión del por qué el objeto o fin último de la

agricultura, se ha ido cambiando, a medida que intervienen capitales, que van destinados al comercio o a productos que están ligados al mercado internacional, mientras que se creía que la función que cumplía la agricultura era puramente social. Sin embargo en términos de la racionalidad capitalista, estas empresas actúan de acuerdo a un patrón lógico y coherente : obtener ganancias sin importar los efectos sociales.

Al respecto A. Bartra nos señala que :

"en la economía agrícola mexicana hay dos sectores agrícolas: un sector reducido y privilegiado capitalista, que produce en gran medida para la exportación, y que genera la mayor parte del producto agrícola lanzado al mercado, y un numeroso sector de campesinos pobres, que en gran medida aún ligados al autoconsumo, que constituyen la mayor parte de la población campesina". (5)

Bartra nos habla también de la propiedad comunal, como la cristalización en términos de la unión entre el trabajador y las condiciones naturales de producción , es decir que éstas están orientadas por relaciones de producción, que en última instancia están determinadas por el autoconsumo. Esta expansión en la producción de bienes, replantea la estructura agrícola del país, debido a la necesidad de producir más, para lo cual tienen que hacer productivo el campo, y entran en una lucha contra el latifundio inoperante que lo que logra es contraer más la economía. Es así como se manifiestan las banderas populistas del estado, entregando parcelas en propiedad del gobierno, ejido, pero que en última instancia van a estar al servicio del mercado internacional, como forma de regular la producción para el auto-consumo.

Los aspectos más importantes en materia agraria están determinados por las nuevas condiciones en que se desarrolla la problemática agraria, que tienen que ver mucho con la agudización de las contradicciones entre el campo y la ciudad. No es el resultado de la industrialización del país "modernización", ni del resurgimiento de los movimientos campesinos más amplios, con unos planteamientos diferentes,

sin abandonar sus principios , sino que es la introducción de otros elementos que los hacen menos excluyentes de otro tipo de reivindicaciones laborales y políticas.

Hay innumerables cambios dentro del proceso de producción agrícola, estos se deben principalmente a varios factores como son: tipo de tenencia, calidad de la tierra, cumplimiento de los pasos o actividades agrícolas (culturales) que se requieren en el cultivo, e instrumentos que se utilizan en la producción.

Con respecto a la tenencia de la tierra, nos encontramos con que el Estado ha participado en los manejos y despojos de la tierra y han variado año con año la distribución agrícola. Vemos como, en la Revolución Mexicana hubo quienes la utilizaron para evitar la repartición. En el caso Chiapaneco la Revolución fortaleció a la burguesía agraria, se crean y robustecen varios grupos con matices propios, dando como resultado varios tipos de propiedad: la propiedad ejidal, la propiedad colectiva, pequeña propiedad y la gran propiedad privada, que tienen características que las diferencia, que las hace especiales y que las coloca dentro de una clasificación de acuerdo a las relaciones de producción.

1.3 El Proceso de Industrialización de la Agricultura Mexicana.

La industrialización y modernización del campo mexicano, generó una mayor intensificación de trabajo en la agricultura, primordialmente en el aumento extraordinario de la capacidad laboral, siendo las máquinas las que imponen los ritmos de trabajo. Asimismo se produjo un cambio rotundo en el proceso de producción, debido a que los aumentos en la producción son considerables, y minimizan los riesgos. Vemos también cómo el campesino que no puede competir con este proceso, ve disminuida su producción y entorpecido su desarrollo, en relación con

los que utilizan la mecanización, y los químicos en las labores agrícolas.

Al respecto Calva nos menciona que la industrialización, genera una sustitución calculadora del cultivo de alimentos para el propio consumo, por la producción de otras cosechas o productos pecuarios más lucrativos, es decir, le resulta más barato comprar ciertos alimentos que producirlos, debido a la especialización creciente del conjunto de productores. Se nota además, que mediante la industrialización, el desarrollo técnico capitalista se introduce hasta la cocina del campesino, invade la preparación de alimentos y la desarticula, mediante cambios en los patrones de consumo doméstico.(6)

El acceso a los mercados, el estado de la oferta y la demanda, la disponibilidad de los medios de producción y los conocimientos agrícolas, implica que los productores se especialicen en un sólo producto que es destinado al mercado, y con frecuencia ni siquiera en un producto terminado, listo para el consumo, sino en una materia prima o un producto parcial. Con la producción de café como veremos más adelante, se presentan cambios que generan estas formas de producción.

La especialización se manifiesta en la división regional, nacional e internacional de trabajo agrícola, que hace brotar zonas de agricultura especializada, y en el desarrollo de industrias agrícolas basadas en el acopio de masas enormes de materias primas provenientes de esas áreas.

Toda esta transformación de la agricultura de autoconsumo, en una agricultura para el mercado, va regulada por la capacidad de producción. Como veíamos, los productores, al cambiar los patrones de consumo, necesitan una liquidez para comprar los alimentos producidos por la industria, dándose un intercambio desigual, es decir, con el dinero recibido, no alcanzan a satisfacer las necesidades para su reproducción, generándose una pauperización de los productores que dependen de sus cultivos.

Al hacer de su producto una mercancía , quedaron a merced de la ley del valor, del precio comercial, de la competencia de las grandes fincas con métodos perfeccionados.

1.4 La organización campesina, una alternativa.

El proceso de transformación rural en México, y la acción del estado han sido los elementos centrales que han ido definiendo su dinámica y su sentido.

Esta reorientación social, ha generado nuevos modelos de acumulación y organización, así como campos diversos de producción, pero el proceso se ha caracterizado por un desarrollo desigual, que desemboca en crisis y saltos que se evidencian en el auge y estancamiento de ciertas ramas de la producción agropecuaria, y en la movilización de los productores y trabajadores del campo.

Uno de los cambios más importantes es, sin duda, el del renacimiento de la organización campesina, en los setentas que en la mayoría de los casos el estado fue su promotor, con intereses muy particulares como era el de desterrar la producción minifundista, vinculando grandes territorios en la producción para el mercado, con una posición netamente desarrollista.

Hubo organizaciones que se generaron paralelamente a las que se iban creando con fines muy claros, éstas cuestionaron las propuestas del gobierno, y lucharon por las banderas agrarias, adecuando sus objetivos políticos a la realidad que vivían los campesinos. Estas organizaciones veían el problema del rezago agrario, la participación en los créditos, la necesidad de obtener construcciones de obras de infraestructura, programas de asistencia técnica y comercialización de sus productos, es

decir, sus objetivos no se quedaban solamente la mera lucha por la tierra, ya que consideraban que era imprescindible, que el estado diera alternativas y viabilidad a sus requerimientos.

La alternativa organizativa en el Estado de Chiapas, se va gestando con una problemática cafetalera, que hace del momento una necesidad de organización .

En el Estado de Chiapas antes de la década de los ochenta, la actividad cafetalera estuvo marcada por una centralización .En muchas regiones del Estado, los pequeños productores de café, jugaron un papel de proveedores de materias primas para las compañías exportadoras, y beneficiadoras de café, muchas de ellas, empresas filiales de transnacionales .

En la comercialización había una red de intermediarios, que operaba en las cabeceras municipales, y compraba el café incluso comunidad por comunidad, a precios verdaderamente bajos 40 ó 50 % por abajo del valor comercial, tomando como parámetro los precios de compra al campo que establecía el INMECAFE.

El gobierno a través del INMECAFE, entró a jugar un papel preponderante, dando una alternativa a los pequeños productores en la venta del café, cosa que los libraba en algunos casos del coyote regional o zonal. Este sistema de comercialización, ofreció a los productores la posibilidad de obtener más ingresos. Se dieron muchos conflictos para lograr el establecimiento del INMECAFE, y romper el poder caciquil que ejercían algunos compradores. Desafortunadamente algunos funcionarios del INMECAFE se relacionaron con los coyotes, y no recibían el café que traían los productores de las zonas más lejanas, arguyendo que estaba mojado, sucio, etc, lo que implicaba que se lo vendieran al coyote, y éste a su vez lo vendía al INMECAFE.

Este fue uno de los motivos del inicio de las movilizaciones de productores, en demanda de que se cumpliera el programa del Instituto. Surgieron además otras organizaciones con objetivos más claros, como es el de la problemática de la cafecultura.

En la búsqueda de alternativas comerciales, convergieron organizaciones que surgieron de la lucha agraria, como fueron las que se agruparon y empezaron en el terreno productivo, de servicios y de comercialización del café, como sucedió con algunas apoyadas por la CIOAC, a finales de los setentas.

Por las dificultades que implicaba y por tener los resultados deseados, esta movilización rebasó los límites estatales, y se lograron grandes movilizaciones, que se realizaron a principios de los ochenta, junto con organizaciones campesinas de Guerrero, Veracruz y Oaxaca. La lucha era importante, pero con límites marcados. Ya que en sus principales objetivos no se veía a la organización como una fuerza política y económica.

Debido a que los precios del café se manejan en el mercado internacional, y por la crisis del país, los recortes presupuestales de programas y del mismo INMECAFE, hicieron que las organizaciones entraran en un proceso de desgaste, con las movilizaciones y tomas de oficinas, sin resultados importantes. Por otro lado, las mismas organizaciones estaban tendiéndose un cerco, al limitarse a la lucha por el precio, desatendiendo otros aspectos organizativos. Lo único que estaba en juego, era el bulto que estaba fuera de la casa y cómo venderlo, pero no se atiendían los problemas sociales de las comunidades, los problemas de producción ni mucho menos los de financiamiento.

Los logros obtenidos, fueron importantes para la cohesión de los movimientos regionales y de las organizaciones incipientes. Se lograron convergencias y acciones

conjuntas. Se reconoció toda la experiencia y se pensó en replantear y buscarle salida de raíz al problema de los cafeticultores.

Fue así como empezaron a surgir distintas organizaciones, agrupadas en la C.N.O.C., con diferentes orígenes, matices, orientaciones ideológicas y políticas, pero con objetivos generales comunes: mejorar el precio de venta del café, obtener créditos al menor costo posible y con mayor oportunidad, proveerse de insumos para la producción, además de asistencia técnica y conseguir infraestructura para poderse apropiar del proceso: caminos, patios de secado, beneficiado, transporte, etc..

Para 1983 y 1984 existían organizaciones en todas las regiones del Estado de Chiapas, que lograron comercializar una gran cantidad de café, ya que si bien recibieron apoyo por parte de las entidades de crédito tuvieron además apoyo por la CNC quienes junto con el Inmecafé establecieron contactos para la venta del producto fuera de su región y aún del estado y del País. Se cree que para el ciclo 84/85 se comercializaron alrededor de 230.000 sacos de café.

Pero este proceso de empuje en la comercialización, y marginalmente en el proceso de producción, estaba vinculado a los apoyos externos de financiamiento del banco y a las políticas de apoyo estatal y federal, sin darse una salida para la construcción de organizaciones de base.

Esta aparente organización tiene su desplome, al cambiar las reglas del juego en el mercado internacional, viene una tendencia a la baja del precio lo que hace que estas organizaciones se descapitalizen, los malos manejos por parte de las directivas y de los funcionarios de la CNC. hace que no se mejoren las condiciones de las organizaciones, y peor aún, las de los productores. (7)

A partir de ésta crisis, y de la quiebra financiera de las organizaciones, el

movimiento organizativo sufre un revés muy fuerte, se dan casos como la acusación a los dirigentes, del mal manejo de los recursos.

Desafortunadamente la mayoría de las organizaciones se crearon, con un fin principal que era el de la comercialización, en un segundo plano se plantearon las posibilidades de la producción, dándose como resultado que los mismos productores iniciaran un proceso de diferenciación social, basado en la obtención de dineros extras que recibían por ser los líderes, tener el manejo y el vínculo con agentes externos. Estas personas empiezan a utilizar su posición en la organización para beneficio propio, y en muchos casos, son comprados por el finquero, el político de turno y los coyotes, para impedir que la organización pueda hacer las transacciones independientemente.

Las diferencias entre los productores organizados y los no organizados son casi nulas.

No se organizan en comités para la gestión de créditos, insumos y apoyos para la comercialización. Finalmente cabe resaltar que gran parte de los beneficios de la comercialización con dependencias públicas, los ha obtenido el presidente de la sociedad, y sus familiares al vender el mayor volumen de su producción, a mejores precios que el resto de los miembros organizados.

El estado empieza a cubrir los elementos necesarios para reactivar a las organizaciones, pero con limitantes muy fuertes, que hacen ver a los productores como personas incapaces de cumplir con todo el proceso de producción, y de comercialización del café. Los criterios que maneja el gobierno son que el productor se debe dedicar a producir, el exportador a exportar y el industrial a transformar.

Es por ésto, que las organizaciones se encuentran en un proceso de aletarga-

miento, y su avance ha sido muy limitado. Lejos de avanzar, pasó de un estancamiento a un retroceso.

En la actualidad, hay dos grandes organizaciones de productores, CIOAC y CNOG, que se están replanteando el problema, viéndolo desde la perspectiva financiera y comercial, pero teniendo en cuenta que es necesario involucrar a todos los productores, para que no se dé solamente la compra y venta de los productos, sino una articulación en la producción incluyendo todos los aspectos del proceso productivo y organizativo. De otra manera, la situación que se le avecina al pequeño productor de café, es cada vez más crítica, pues ellos no pierden millones, sino la comida. Esta situación los va a llevar, a aumentar los cinturones de miseria, de Tuxtla Gutierrez, Tapachula y Villahermosa.(8)

1.5 Fundamentos para la diferenciación de los productores.

En la actualidad hay un sinnúmero de factores que tienen relación con la producción.

Para poder tener una visión más precisa, sobre las relaciones de producción en el proceso productivo del café, es necesario escudriñar un poco en las relaciones internas, que tienen los diferentes productores. Podríamos simplemente enunciarlas dentro de una posición netamente campesinista, y los subdividiríamos entre obreros agrícolas, campesinos, etc..., pero considero que con esto no se logra una visión muy clara .

El poder descubrir las similitudes y las diferencias de acuerdo al tipo de tenencia, utilización de tecnología, participación de la familia, cumplimiento de las

labores culturales, inversión, dependencia económica, cantidad de producción, relaciones en el proceso productivo, etc., nos sirve para aclarar en qué grados de dependencia de uno u otro factor, están inmersas las relaciones de los productores, es decir, es tener una herramienta de análisis, que nos lleve a determinar salidas para el mejoramiento de las condiciones de vida de los productores.

Esta diferenciación de los productores hace que tengan un espacio dentro del proceso productivo, sin necesidad de enmarcarlos dentro de un sistema de producción, es ver: ¿por qué están actuando en una economía de mercado y, en dónde se ajustan a ella?, y no sólo por el lugar que ocupan en el proceso productivo, sino por su forma de participar en él.

Las relaciones que se establecen entre los diferentes productores, están afianzadas en el comportamiento que tienen dentro del proceso de industrialización y comercialización del producto.

Esta tipología nos demuestra también la forma y la cantidad de valor que es apropiado en las relaciones que establecen, y cómo la ganancia va cambiando de esferas, quedándose algunos productores con la parte menos significativa.

Al enmarcarlos en una tipología, no estamos encasillándolos dentro de una sola caracterización, ya que de acuerdo a sus actividades pueden tener movilidad dentro de los diferentes tipos de productores.

1.6 La agricultura dentro del mercado internacional.

Al hablar de las diferentes relaciones que están inmersas en la agricultura, nos tenemos que adentrar en los procesos y cambios que se han suscitado en el

contexto nacional, sin apartarnos de un espacio, de una cultura y de una lucha de clases. Vemos como, en los cambios políticos nacionales e internacionales, los diferentes programas influyen en las estructuras nacionales regionales, y hacen más notorias sus exigencias.

No podemos mencionar a la región como un todo, sin determinar ni explicar la apertura agropecuaria, no podemos hablar de la conquista de la Sierra Madre sin mencionar los requerimientos del mercado internacional, no podemos cuestionar la existencia de cultivos agroindustriales y de exportación sin tener en cuenta el FOOD POWER . Son innumerables las comparaciones y las explicaciones que se tienen, para analizar cualquier proceso que se esté manejando en relación a la producción.

Cuando hablamos de procesos, nos adentramos en el manejo de variables, que nos van a dar los elementos necesarios para acercarnos a la realidad, en el caso específico que nos atañe, explicaremos otros de los puntos que ahondaran la comprensión del objeto de estudio.

Se creía que el fin de la agricultura, era producir alimentos para el consumo, y se tiene el ejemplo de cómo los indígenas, mantenían el poder en algunas zonas por la cantidad de alimentos que producían, y logrando conservar una población sana y bien alimentada para los tiempos de crisis. Desafortunadamente en la actualidad han cambiado los parámetros de subsistencia, se producen mercancías, los alimentos se compran cuando se tiene con qué. Es realmente triste ver cómo se está manejando la economía agrícola, en nuestros países, ¿ para quién se produce y en qué condiciones ?

En una economía en donde lo más importante es producir para vender o intercambiar, es necesario adecuar los sistemas de producción a los requerimientos

de los consumidores. En el caso mexicano, para adecuar la agricultura a la exportación, hubo la necesidad de fijar políticas y cambiar los patrones de cultivos.

Estas políticas se adecuaban a los requerimientos de los países importadores, y eran al final los que fijaban los cambios en los patrones de los cultivos. Pero para ésto, se tuvo que adecuar, una infraestructura que tuviera el soporte de la producción. Vemos cómo se intensifica la construcción de vías de acceso a los centros productivos, así como también a los puertos, para hacer más rápido y eficaz el traslado de los productos. Es así también, como se cambiaron las investigaciones de productos básicos, y se dedica más inversión a los productos de exportación, mejorando considerablemente el nivel tecnológico de la producción, aplicando insumos y semillas, maquinaria o en su caso importando tecnología de los países industrializados. A este manejo de la transferencia, algunos autores la llaman la explotación a doble escala.

La intensificación del cultivo de ciertos productos, que necesitan las agroindustrias, se generó principalmente en productos como café, plátano, cacao, algodón y caucho, que posteriormente fueron cambiados por productos que se utilizan para la elaboración de concentrados, que a su vez desplazaron a los productos de la canasta básica como el maíz y frijol.

-- Para esta transformación de la agricultura, fue necesaria la construcción de una red de riego, drenajes y créditos que fueron financiados por el Banco Mundial.

Este modelo de desarrollo, propio de los países mal llamados del "Tercer Mundo", respaldan su desarrollo en los productos de exportación, y en la dinámica que se maneja en el mercado internacional, quedando a merced de los consumidores, tanto en la extracción de la ganancia, como de la investigación científica. Es así como se determinaron los cambios de patrones de cultivos y la dependencia

alimentaria.

En el caso del café, el problema es mucho más complejo, pues se induce a una población que siembra para subsistir, a un intercambio de productos elaborados en la ciudad a costos muy altos, quedando completamente desprotegida y sin alimentos, mientras que los precios de su producto cada día están más bajos.

La incorporación de la tecnología moderna en los estratos superiores de la estructura agraria, no sólo corresponde al ciclo de expansión acelerada de las exportaciones del mercado mundial, sino de transnacionalización de la industria básica, de la ampliación del mercado interno, y de la diversificación del espectro de las clases sociales. Tanto la urbanización anárquica, como los cambios ocurridos en la distribución espacial y económica de la población, cambiaron profundamente la composición de la demanda interna de productos agrícolas, superando el tradicional esquema de los consumos directos, y abriendo el ciclo de la agroindustria y de los alimentos procesados.

De otra parte, resultan cada vez más elevados, los costos de semejante grado de dependencia en relación, con las corporaciones transnacionales, especialmente en las líneas de los productos lácteos, los téis, los cafés solubles y lo relativo a la conservación, el empackado o el envase de frutas, legumbres, pescado y mariscos.

Uno de los hechos más sorprendentes en la fase de la transnacionalización, y de la modernización de la agricultura, consiste en el acelerado ritmo de implantación de un modelo tecnológico, especialmente en la línea de incorporación de las tecnologías genéticas y de fertilización. Se ha estimado que el ritmo de consumo de fertilizantes se duplica cada cinco años, la maquinaria ha aumentado en un 300 % en los últimos años, y el uso de pesticidas y otros elementos químicos, en un 170 % en el mismo período.(9)

NOTAS

(1) Alejandro, Schejtaman, "*El concepto de estructura agraria: Teorías e Ideologías*" Mimeo, Documento preparado para la Oficina de la CEPAL en México 1985, p. 17

(2) Samuel Villela "*Política Agraria en Mexico. 1970-1980*" mimeo, 1986 DEAS-INAH, México D.F.

(3) Armando Bartra "*Crisis Agraria y lucha de clases en el campo la coyuntura del nuevo regimen*" Mimeo 1985 P 8 y 9

(4) Alejandro Schejtman op-cit. p.40

(5) Armando Bartra op-cit. p.23

(6) José Luis Calva "Los campesinos y su devenir en las economías de mercado" Ed. Siglo XXI , México 1988. P.363

(7) Inmecafé, "*Ciclo de producción 84/85*" Xalapa, Veracruz, México 1985

(8) Saide Sesín, "*Prevalece actualmente un sistema neoporforista de explotación en parte de Chiapas: Morales Bermúdez*" en Unos más Uno, 15 de mayo de 1985 p.16

(9) Samuel Villela. Op-cit.

2- La Producción Agrícola Mexicana en los ochentas y su conformación en Estado de Chiapas.

Durante el período de 1940 a 1965, la producción agrícola mexicana, tuvo un crecimiento adecuado a las necesidades del desarrollo del capital en el país. La balanza en la producción era favorable con respecto a la demanda, lo que implicó el desarrollo de un mercado interno y precios relativamente bajos, asimismo los sobrantes en la producción revitalizaron la exportación.

Es a partir de 1970 que esta estabilidad en la producción, se empieza a romper, generándose una disminución con respecto al crecimiento de la población, dando como resultado que México se convierta en un país importador de granos básicos, después de haber sido un gran exportador de productos agropecuarios, además de que internamente, se amplió la demanda de bienes de consumo de origen agropecuario, lo que generó una incontenible alza del precio de estos productos, reflejándose en el aumento del costo de la vida.

Este revés que sufrió la economía, se refleja en los sectores marginales del campo, pues tienen que abandonar sus predios y emigrar a los centros urbanos.

Ante esta problemática, el estado no presentó alternativas a los sectores más marginados, ya que apoyó a los empresarios agrícolas, a que invirtieran en la producción, desestimulando la pequeña producción. Por otra parte se realizaron cambios muy drásticos, como el de la sustitución de alimentos por materias primas para la gran industria, la importación de alimentos ante el déficit de la producción. También los cambios tecnológicos fueron apoyados por las entidades, y estuvieron dirigidos a los grandes productores y a las agroindustrias.

Estas políticas repercutieron en un desempleo muy alto en el campo, lo que fue dando un paulatino traslado de la población del campo hacia la ciudad, por lo que se empezaron a engrosar los cinturones de miseria en los centros urbanos, produciendo como resultado tensiones sociales, disminución de la productividad y cambios notorios en la producción del campo.

Frente a estas políticas hubo grandes errores de proyección, debido a que la industria no estaba lo suficientemente desarrollada, como para recibir a una población desempleada tan grande, que además era analfabeta y no tenía un oficio definido. Ante esta perspectiva las políticas estatales se enfrentaban al crecimiento de una economía informal (como llaman muchos economistas al subempleo), a una población bastante grande sin educación, sin salud y a reducir los precios de los alimentos pues era necesario asegurar una estabilidad social, una expansión del mercado y minimizar la contracción de la economía.

En el desarrollo histórico de la formación social mexicana, a Chiapas le ha correspondido un papel específico: producir bienes agrícolas de exportación como el café y, consecuentemente aportar divisas. Además de que con la venta de tierra de la Selva se incorpora el Estado a la producción agrícola nacional. Esto, aunado al trabajo asalariado y a la producción de mercancías agrícolas en gran escala, por medio de la inversión de capital, determina la estructura agrícola chiapaneca.

En el Estado de Chiapas, la base económica para la reproducción de la sociedad, se define fundamentalmente en torno a la producción agropecuaria y forestal. Aunque en los últimos años, el territorio y la sociedad chiapaneca, se han integrado de manera importante, a la producción de energéticos y de electricidad. Esto no modificó substancialmente la base económico social del Estado.

Así para 1985, del total de la población del estado, el 72% se encontraba en

zonas rurales.

El sector agropecuario y forestal, se ha caracterizado por seguir un desarrollo desigual, propio de la economía de los países denominados sub-desarrollados. Por un lado, los polos de agricultura empresarial existentes le inyectan al campo fuertes inversiones de capital, que se detectan por la utilización de insumos industriales como: semillas mejoradas, fertilizantes, pesticidas, maquinaria, así como por el uso intenso de trabajo asalariado. Estos polos de desarrollo marcan la pauta en la economía estatal, y son impulsados por la necesidad de los países altamente desarrollados de abastecimiento de materias primas a bajo costo, mismas que no pueden o no quieren producir.

Por otra parte y paralelamente, se encuentra dispersa una agricultura de minifundio, donde apenas se produce para lograr la subsistencia de los campesinos que la practican. Este tipo de agricultura, se encuentra ligada a la anterior, por ser una fuente abastecedora de mano de obra, necesaria para llevar a cabo las actividades que se realizan.

Muchos son los motivos que determinan la baja producción agrícola, particularmente en granos básicos, encontramos diferentes indicadores de una práctica agrícola, poco rentable al grado de que algunos productores tendrían mejores ingresos, si fueran obreros de la industria con un salario mínimo. Es necesario preguntarnos: ¿cómo se manifiesta el proceso modernizador que lleva en el país más de ocho años? ¿qué beneficios ha generado en bien de los productores y de la agricultura?, ¿cómo va a quedar con las reformas al artículo 27?, ¿en qué grado de investigación se encuentra la producción y su manejo autosostenido? y ¿cuál es su relación con el deterioro ecológico que ha dejado tanto que desear en nuestros países?

Como lo mencionare a lo largo de este trabajo, el uso inadecuado del suelo conduce a que aumenten los cambios sustanciales en la productividad, y peor aún en el ecosistema. Se han hecho innumerables investigaciones, sobre la adecuación de elementos químicos para la agricultura, con resultados óptimos de productividad y de sostenimiento de suelos, además de tener una escala de productos de acuerdo a los tipos de tierra, y no de acuerdo a los requerimientos de un mercado interno y externo.

Es necesario hacer un balance de la utilización de los recursos agrícolas, y de una economía campesina que vaya a corde con sus necesidades y sus potencialidades.

Las regiones de Chiapas, en realidad constituyen importantes reservas de mano de obra agrícola. La reproducción de esta mano de obra, pesa duramente sobre estas poblaciones, que diversifican al máximo sus posibilidades internas de aprovisionamiento, y que están siendo sometidas a múltiples formas de explotación y de extracción de excedentes.

En efecto, por un lado, la producción de excedentes agropecuarios requiere de la existencia de explotaciones medianas y grandes. Pero el sistema imperante en México, se encuentra estructuralmente imposibilitado para dar ocupación a otros sectores productivos, en este caso a un número creciente de campesinos, que llegan cada año a engrosar los contingentes de sobre-población rural. Como en tantas partes de la República Mexicana, lo más notorio del sector agropecuario es su extrema polarización. Esta comienza por el recurso tierra, y continua por la producción y modernización de los predios.

2.1 Formas de tenencia de la tierra en México y en Chiapas

Se puede considerar a la tenencia, como un reflejo de las relaciones de poder entre personas y grupos en el uso de la tierra.(1)

Las relaciones de tenencia se reflejan en la organización productiva y social y en su interacción con individuos, grupos e instituciones.

En lo que a caracterización de la estructura agraria se refiere, la crítica debe centrarse más en cuestionar el carácter anquilosado de las formas de organización de la producción en el agro, que no se compadecen de la realidad de dicho sector. Por el contrario, tanto las plantaciones como las haciendas, han sido, desde su origen empresas comerciales de tipo capitalista, y si algunas revierten formas semi-feudales el fenómeno debe atribuirse, a la caída de los mercados a los que su producción va destinado. No existe por lo tanto, una especie de segmento feudal en la agricultura tradicional, y otro capitalista moderno y dinámico en el complejo urbano e industrial que, eventualmente, por sus propias leyes de funcionamiento transforma al primero, sino que ambos han sido gestados por un mismo proceso de expansión del capitalismo comercial a escala mundial.

En dicho contexto las formas de organización de la producción agrícola, serán feudales sólo en apariencia, pues de hecho, serán requeridas para que los empresarios rurales, puedan trasladar hacia el campesinado, en la medida de lo posible, la exacción a la que ellos, a su vez, son sometidos por su vinculación dependiente a la metrópoli de turno.

La economía campesina en su forma contemporánea, no es un resabio tradicional (pre-capitalista), sino el resultado del mismo proceso de producción, y su

vinculación al mercado; de esta manera se caracterizan formas en la agricultura capitalista. Las relaciones entre la economía campesina y la agricultura capitalista están condicionadas (y condicionan) por las relaciones de la agricultura con el complejo urbano-industrial, y por los términos de su reinserción en la economía; es decir, la agricultura está marcada por las imposiciones que determinan las leyes del mercado internacional(oferta /demanda).

Los estudiosos de la economía campesina, se refieren principalmente al análisis de la estructura agraria, o de la evolución de las distintas formas de organización de la producción, y aclaran que la diferencia de dichas formas, se debe más que todo al uso de los recursos productivos, otros han centrado más su preocupación en el análisis de los rendimientos de los factores productivos (tierra, mano de obra, insumos de diversos tipos, capital, patrones tecnológicos, etc...) en unidades que difieren de tamaño, tenencia,(privada, individual, cooperativa colectiva, etc...) patrones de uso del suelo, etc...,pero están sujetos a diversos tipos de restricciones en términos cuantitativos.

En este trabajo se están tomando aspectos que involucran planteamientos, con respecto a las formas de organización de la producción, como también la relación que tiene la tenencia de la tierra en la diferenciación de los productores.(2)

En el territorio nacional, cuando -menos las cuatro quintas (4/5) partes de las explotaciones agrícolas del país, son manejadas por unidades familiares campesinas, para satisfacer las necesidades de la familia. Estas unidades requieren, además de los bienes producidos para su propio consumo, un complemento monetario que les permite adquirir otros satisfactores. Para adquirir tal complemento monetario, los integrantes de estas unidades desempeñan una multiplicidad de funciones productivas, algunas de las cuales se realizan con autonomía, como

la reproducción agropecuaria de excedentes comerciales, la producción para el autoconsumo y las artesanías. Otras se expresan como venta temporal de fuerza de trabajo o peonaje. Por lo tanto, la unidad familiar tiene que desarrollar una estrategia compleja, que combina las posibles fuentes de ingreso o de satisfactores, para tener así su subsistencia y reproducción, en las mejores condiciones de bienestar familiar, que su situación de pobreza les permite alcanzar.

Ahora bien, por el despojo de que ha sido objeto y por el aumento de la población, el tamaño de las parcelas ha ido disminuyendo, al mismo tiempo y, sobre todo, a partir del momento en que la tierra adquiere un valor comercial, debido en parte a las necesidades de algunos productos que adquirieron bastante demanda, caso específico el café en el Estado de Chiapas, asimismo se empieza a dar el fenómeno de acaparamiento interno, por motivos, de prestigio dentro de la comunidad, poder regional y filiación política.

Encontramos además otro grupo, que es el que incluye a finqueros, comerciantes y autoridades que se han ido adueñando de tierras comunales y ejidales, aumentando así su poder económico, su dominación y su manejo de la mano de obra para las épocas de cosecha.

Este último grupo, en la medida que tiene una mano de obra, disponible para las épocas de cosecha, no contribuye con su reproducción, ya que sólo es contratada por espacios de tiempo determinados, con unos salarios muy bajos generándose de esta forma una doble explotación.

Otra de las diferencias entre estos dos grupos, ejidatarios-comuneros-pequeños, propietarios privados y finqueros o terratenientes, estriba principalmente en que la cantidad de tierra dedicada a la producción, y en el proceso de acumulación de éstas. No solamente se dió el acaparamiento de tierras por parte de ciertos

sectores, sino que a los ejidatarios se les repartió las tierras de menos producción, a las cuales se les deben practicar más labores agrícolas a mayores costos.

Un caso muy patético, es el que sucedió en el Estado de Chiapas en donde en la región del Soconusco, la repartición agraria no tocó las grandes haciendas, que ocupaban los terrenos más fértiles.

La posición del Estado, que dirigió las políticas agrarias a determinados cultivos, especialmente a los de exportación, se hizo a través de mecanismos tales, que los ejidatarios y pequeños productores no pudieran participar de los programas de crédito, asistencia técnica y asesoría.

Esto se debió principalmente a que no tenían el aval suficiente para el endeude, tenían poca participación con su producto en el mercado regional, y a que estos programas han sido manejados por la misma burguesía agraria.

Es así como este grupo no puede cumplir con los requerimientos necesarios dentro del proceso productivo, pues no cuenta con los recursos indispensables, para llevar a cabo todas las labores agrícolas que requiere el cultivo, así como tampoco tienen el tiempo suficiente, pues necesitan producir para el autoconsumo y, vender su fuerza de trabajo para poder subsistir.

2.2 La participación nacional en el desarrollo de Chiapas.

A partir de 1972, el PRODESCH (Programa de Desarrollo de Chiapas),(financiado por la Unicef, la FAO, la UNESCO y UNDESA en la base de 6 millones de dólares por año), (3) decreta la incorporación al desarrollo nacional integral, a través de la organización y del desarrollo de las fuerzas productivas. Sus objetivos

eran los de desarrollar la educación, mejorar la salud, la agricultura, ampliar las redes de comunicación y electrificación, y promover la organización intracomunitaria en pos de un desarrollo corporativo, en síntesis nada nuevo. Sin embargo, el esfuerzo realizado por el PRODESCH, resultó ser más bien un intento para desenclavar económicamente las zonas periféricas, tras la construcción de 2,000 Km de carreteras.

Uno de los resultados de tal programa, fue la entrega de la producción agropecuaria de las zonas apartadas, al acaparamiento de los comerciantes transportistas, que fijan arbitrariamente el precio de la materia prima, liberados de la competencia, que permitía hasta la fecha, una relativa limitación de la tasa de explotación.(4)

Otro resultado es la polarización del desarrollo desigual, en beneficio de las zonas consideradas como estratégicas, y en detrimento de otras zonas, consideradas como de interés secundario y abandonadas a su atraso.

En general la posición del estado, no ha sido la de buscar alternativas que mejoren y beneficien a la población. Vemos cómo por ejemplo, en la mayoría de las acciones en que ha participado el gobierno regional, ha estado presente el respaldar una clase terrateniente, que maneja a la agricultura de exportación como es el caso del café, la ganadería y los recursos forestales.

Regionalmente los programas no han tenido ningún impacto en el mejoramiento de las condiciones de los productores, se dan casos como el de permitir y apoyar la expulsión de campesinos de sus predios. La Secretaría de la Reforma Agraria del Estado no ha dado solución a las exigencias de tierras. La CNC estatal no tiene programas de apoyo a los productores, simplemente los coopta como sujetos en épocas de votación.

Se da el caso de las organizaciones patrocinadas por esta central, en la que la mayoría de los líderes eran miembros activos de la CNC y tuvieron problemas con el manejo de los recursos económicos.

El Estado a través de los diferentes organismos no ha creado alternativas que puedan llevar al pequeño productor a condiciones de sobrevivencia más acordes.

Se dan casos como la construcción de las represas del río Grijalva, que inundó gran parte de terrenos de campesinos, a quienes se les pagó realmente poco, y además no cumplió con los compromisos de reubicación, mientras que para los hacendados se sobrevalorizaron los predios. Inclusive, se dió el caso de propietarios, que pretendieron vender sus tierras auspiciando ellos mismos su invasión. Como ejemplo tenemos el caso de Simojovel, sitio donde algunos terratenientes obligaron a los peones acasillados, a invadir predios para no tener problemas laborales en el futuro. Era preferible vérselas con un invasor de tierras, desde luego ajenas, que con un acasillado pidiendo indemnización por décadas de trabajo como tal. Vendida la tierra se acabo el problema.

Las compras de terrenos fueron apresuradas y, con frecuencia fraudulentas. Se compraron terrenos nacionales, y en muchos casos se pagó por tierras, que ya habían sido afectadas con resoluciones presidenciales. Hubo abundantes casos en que se adquirieron predios para un grupo, y ya habían otros campesinos en posesión de los mismos.

La valoración de las tierras se hizo muy por encima de su precio real o , en el mejor de los casos, de acuerdo con los mayores o menores vínculos de amistad entre propietarios y valuadores. Hacia 1983 todas estas circunstancias salieron a relucir, como nuevos elementos de tensión en el área rural. (5)

La política paternalista, con el poder real o atribuido de los terratenientes, y una suerte de "mala conciencia" de los gobiernos del pasado reciente, los otilló a pretender dar la solución de viejos problemas, de una manera pronta y espectacular. Como las contradicciones ancestrales no podían neutralizarse, sin afectar intereses de los grandes propietarios, se recurrió a una política paternalista, de otorgar beneficios tan requéticos que rayan en la caridad pública. Con esta política, muchas de las capacidades originales de los campesinos se perdieron, y hoy existe una abundancia de peticiones a las autoridades, muchas de las cuales no tienen ni la más remota posibilidad de ser resueltas. A falta de tierras y salarios, dentro de las leyes mexicanas, se construyeron quioscos, se regalaron machetes y los funcionarios contrajeron la obligación de ponerse el atuendo indígena, para tomarse fotografías con pretensiones todavía no muy claras.

Uno de los proyectos más importantes que ha promovido el gobierno desde Tuxtla Gtsh, es el de la producción de hule. Este programa empezó en 1989 con la promesa de otorgar créditos para cubrir todos los costos de producción. El gobierno a través del Fideicomiso FIDEHULE, argumentó que los resultados del programa se verían en un lapso de siete años, convenciendo a muchos de que era la mejor alternativa con la veda de los recursos forestales y de un desarrollo sostenido de los bosques.

Pero como lo manifiestan los campesinos, los créditos sólo cubren el 30% de los gastos, normalmente se entregan estos dineros, cuando los productores ya están ahorcados con las deudas, asimismo el árbol de hule sólo empieza a producir hasta los siete años, y mientras tanto hay que hacerle una serie de labores culturales al cultivo, que tienen un costo de unos 300.000 pesos al año por Ha., lo que si es real, es que la producción de hule o de caucho brasilero es una salida para regenerar los bosques tropicales, y una fuente de ingresos para los campesinos que habitan la

zonas selváticas.(6)

Otro de los programas que el gobierno del Estado ha promovido, es la cría de borregos. Este programa empezó en 1985 con la entrega de paquetes de hasta cincuenta borregos por comunidad. Aparte de la insuficiencia de estos paquetes, los borregos no fueron acompañados de asistencia técnica, ni de botiquines de medicamento. Tampoco hubo apoyo para la construcción de potreros, por lo que la mayoría de los borregos murieron.

Gran parte de este tipo de paquetes tecnológicos que son concebidos en las cabezas de los funcionarios, y llevados a los campesinos, dan como resultado el ser un problema para el campesino y para la institución, además de que generalmente estos paquetes, resultan dañando la ecología de la zona.

Las nuevas tecnologías sobre adaptación de especies, no han dado resultados satisfactorios, porque no se cuenta con la opinión de las comunidades, y para casi todas en vez de ser una alternativa, es un compromiso con el funcionario de turno, y hasta se llega al caso de ser un compromiso político.

El fenómeno del arrendamiento, está muy vinculado al desarrollo de la ganadería en Chiapas, y a su vez responde a la demanda nacional de carne, debido a que la ganadería del norte del país, se destina principalmente a los E.U.A. El proyecto ganadero de Chiapas, se adapta a la situación atrasada de la región, que extrae el máximo provecho, implantando un sistema de explotación extensiva (con acaparamiento de tierras) y utilizando la abundante mano de obra regional prácticamente sin costo alguno.

En el último período los programas que han llegado son los que se están implementando con el INI, que consisten en apoyo en crédito para los pequeños

productores, y para las "organizaciones" que el Estado reconoce como las llamadas UEPC Uniones Económicas de Producción y Comercialización, que creó el INMECAFE para créditos de avío y prendarios. Estos programas no tienen los recursos suficientes para apoyar al productor, ya que según se demuestra en este trabajo, uno de los puntos principales en la producción es el crédito a bajas tasas de interés, y en cantidades suficientes para cumplir con todo el proceso productivo y de comercialización de los productos.

Cuando se habla de la participación estatal en el campo, se entiende algo así como, el poner en funcionamiento a las diferentes entidades del orden regional como nacional, con programas y proyectos que den salidas y soluciones, a los diferentes problemas que tiene la población, no es en términos de cumplir tal o cual función ante una calamidad o una exigencia por parte de la población.

Vemos cómo en el estado de Chiapas, la Secretaría de la Reforma Agraria, no está cumpliendo el papel para el cual fue creada, siendo el Estado de Chiapas uno de los que tiene más rezago agrario, y en donde los conflictos por la tenencia se han agudizado de tal forma, que tienen que hacer grandes movilizaciones hasta la Ciudad de México, para que sus peticiones y quejas sean oídas, como sucedió en el mes de marzo con la gran movilización de campesinos, ante la negligencia y arbitrariedad del Gobernador del Estado.

2.3- Economía Campesina

Los clásicos dan en sus escritos los elementos sobre la relación entre agricultura y desarrollo, que plantea en síntesis, que a la agricultura le corresponde:

- 1- el suministro de alimentos a precios bajos para el desarrollo urbano industrial.
-

2- la transferencia de fuerza de trabajo a los sectores no agrícolas .

3- la transferencia de ahorros para la expansión de la infraestructura urbana y de la expansión industrial.

4- la constitución del mercado interno para bienes e insumos manufacturados y complementando los elementos aunque no se deriven de los formalismos clásicos.

5- generar divisas para la repartición de insumos y de medios de producción. (7)

Cuando se da un proceso en que las relaciones sociales existentes se convierten en una traba al proceso de acumulación, las formas de agricultura van siendo penetradas y dominadas por el capital, que genera un proceso de descomposición y de diferenciación en el seno de los productores ,transformando a la mayoría en vendedores de fuerza de trabajo .

Las implicaciones de la persistencia de lo que algunos autores se definen como "agricultura parcelaria", no se desarrollan en toda su potencialidad teórica, pues dicha fórmula de explotación, se percibe como un nuevo momento de transición indispensable del desarrollo de la agricultura. Esto nos da pie a pensar en que la motivación de la actividad económica del campesino, no es como la de un empresario, que como resultado de la inversión de su capital recibe la diferencia entre el ingreso, y los gastos generales de producción, sino más bien como la motivación de cierto tipo de productor con un peculiar sistema de salario a destajo, que le permite determinar por sí mismo el tiempo y la intensidad de su trabajo.(8)

La incorporación de algunos conceptos de la corriente campesinista, o más precisamente de la economía campesina a los estudios de la estructura agraria, es relativamente reciente. Entre los elementos más significativos que han sido incorporados se destacan: 1-La percepción de la economía campesina como un fenómeno específico, dentro de la estructura agraria, y no como una simple unidad productiva de menor escala, en tamaños estratificables arbitrariamente y diferencia-

bles sólo desde el punto de vista cuantitativo. 2-El reconocimiento de la posibilidad de la existencia de una racionalidad, (o si se quiere de una lógica en el manejo de los recursos), distinta a la que gobierna a la maximización de la ganancia, aún en el marco de una economía predominantemente de mercado, explicitando las reglas por las que se rige, la intensidad del empleo del trabajo familiar y su valorización. 3-La crítica o la tesis que privilegia la gran empresa basada en supuestas economías de escala, arguyendo la mayor disposición de economías campesinas, a intensificar el uso de los recursos abundantes más allá de lo que, en muchas circunstancias, lo haría la gran empresa agrícola (capitalista o colectiva). 4-El abandono del sesgo urbano industrial, característico de otras corrientes, y sin reemplazo por un sesgo "agrarista" o si se prefiere, por una tendencia a minar el desarrollo general, desde el ángulo del desarrollo campesino. 5-La integración de unidades familiares, a través de la comercialización, procesamiento, maquinación, etc..., sobre la integración horizontal de tipo colectivo, es decir, la integración de tierras y del proceso de integración en la producción, aunque no parecen haber tenido influencia en los planteamientos y en las políticas seguidas al respecto.

Las políticas encaminadas por el estado postulan como ideales a la pequeña y mediana empresa agrícola individual, (algo así como, una finca con autonomía económica y vinculada a la producción de mercancías), no ven, además, al latifundio, como un obstáculo a su desarrollo, sino a aquellas formas de producción que, no están basadas en la propiedad individual de la tierra, o que no son sensibles a los estímulos necesarios para el uso "racional" de los recursos y para la asimilación del avance técnico.

Estas políticas están vinculadas con los antiguos planteamientos de la CEPAL para América Latina, quienes mencionaban que era necesario la erradicación del minifundio deficiente, y la subdivisión de la gran propiedad que no utiliza todos sus

recursos, y que no deben de considerarse simplemente como medidas de bienestar social, sino como condición previa para el desarrollo desde el punto de vista puramente económico.(9)

El planteamiento de la F.A.O. coincide con la CEPAL en terminos de : "El tamaño antieconómico de las unidades, la fragmentación de la propiedad, la mala distribución de la propiedad territorial, las rentas excesivas, los sistemas no equitativos de tributación, inseguridad en la tenencia, endeudamiento perpétuo y falta de títulos claros, relativos a la tierra y al agua."(10)

Tanto los planteamientos de la CEPAL como de la FAO han sido la bandera de las políticas agrarias para América Latina, generándose efectos que evitan el crecimiento del standar de vida de los pequeños productores, de los trabajadores e impide también el desarrollo agrícola.

Las unidades capitalistas, que son exclusivamente unidades de producción, sin responsabilidades en la subsistencia permanentemente de sus miembros , tienen como objetivo obtener la máxima ganancia. Las unidades campesinas son simultáneamente, unidades de producción y de consumo, que tienen como responsabilidad fundamental y permanente la subsistencia familiar, lo que se convierte, por tanto, en el objeto que norma la racionalidad de su economía.

Ambos tipos de unidades se encuentran entrelazados a través de por lo menos, los siguientes mecanismos: a) con frecuencia comercializan los mismos productos, lo que permite a las unidades capitalistas, beneficiarse de un proceso de transferencia de valor, que resulta de la formación de precios de mercado, basados en los más altos costos por unidad, de las unidades campesinas; b) la mano de obra que las unidades capitalistas requieren, particularmente en las épocas de cosecha, en que crece temporalmente su demanda, es abastecida en buena medida

por unidades campesinas, que cumplen la función indispensable de abaratar los costos de las unidades capitalistas, y de garantizar durante el resto del año, la subsistencia del campesino, imponiéndole así al productor exportador, la necesidad de cubrir su salario, únicamente durante el período de trabajo efectivo; c) compra y venta de múltiples productos; y d) frecuentemente el productor funge como prestamista y comerciante respecto del pequeño productor, consolidándose así la transferencia de valor, de la unidad campesina a la unidad capitalista.

La estrategia campesina de subsistencia, se debe a un conjunto complejo de factores, entre los que cabe destacar la posibilidad de aumentar la superficie bajo cultivo, es decir, adoptar cultivos más intensivos y remunerativos, aunque fuera al costo de aceptar altos riesgos, y un precio muy elevado por la intermediación comercial.

La debilidad de un mercado de trabajo, cuyo resultado entre otros factores, es el de la baja inversión pública en el campo, y una relación atractiva para el campesino, entre los precios de los productos agrícolas y de otros satisfactores. Son planteamientos que dentro de la economía campesina se ven como el rompimiento armónico entre la producción para el consumo y para la venta.

Durante el período del 63 al 72, los precios relativos de los productos disminuyen en un 5% anual, lo cual permite que se pare el abasto de maíz, trigo y cebada por parte del sector campesino. Y esto unido a la congelación de los precios de garantía, dan pie a que resulte menos atractivo para el campesino la producción de excedentes. Se nota además que los campesinos de las zonas de temporal, están sujetos en su mayor parte, a las formas tradicionales de dominio y de explotación, a través de su forzada vinculación con el cacique, el usurero, el intermediario, a quienes por otra parte, no les interesa que la unidad campesina pierda su

carácter. Suelen dejar en manos del campesino, las funciones empresariales de selección de tecnología, y crean los mecanismos para que esta población, acuda a un mercado urbano y los convierta en personas cautivas de éste intercambio.(11)

El estado acudió en ayuda de los campesinos, y creó uno de los cambios más grandes e importantes para estabilizar su política; el control y manejo de la producción. Su interés en la organización de los campesinos, que supone otro modelo distinto, al del desplazamiento de las actividades agrícolas, o su transformación en empresarios, confrontó los intereses de los campesinos, en terminos de que la producción no es el único medio fundamental de subsistencia. Como fin último, se cambian los parámetros de producción, y los transfiere a una economía de mercado, que es ajustada por los requerimientos de los países desarrollados.

El sector agropecuario en su crisis de los ochentas, se manifestó de la siguiente forma : a) en una baja en el ritmo de crecimiento de la producción por debajo, del crecimiento de la población. b) en un descenso de la participación en el PIB, como consecuencia del bajo crecimiento. c) en una baja en el saldo de la balanza comercial, así como un aumento en las importaciones de granos básicos.d) en crecimiento de la población en el medio rural, bajo condiciones de pobreza absoluta. e) en polarización del desarrollo agrícola con dos extremos bien diferenciados, en la dotación de los recursos y en las formas de producción . f) en sobre-explotación de los recursos naturales y g) en distorsión de la estructura de producción ,orientando ésta a satisfacer los requerimientos de los sectores de la población de altos ingresos, y de sectores industriales no dedicados a la elaboración de productos de consumo. (12)

2.4- El café una economía sin anuncios

El café es el primer producto agropecuario de exportación, y el segundo en importancia por sus ventas al exterior, después del petróleo; representa más del 4% del producto interno bruto del sector agrícola, y se cultiva en el 23% de los municipios del país, sobre todo en aquellos con una alta población indígena.

Su producción se da en 12 entidades del país, principalmente en Chiapas, Veracruz, Oaxaca, Puebla y Guerrero, que en conjunto representan el 88% de la superficie cultivada con café en México.

Este producto genera más de 65 millones de jornales al año, en labores de cultivo, conservación y cosecha, tiene una participación muy elevada de los ejidatarios, con más de 20,500 productores, pero resalta la importancia del sector comunal y de los arrendatarios, con más de 86,900 cafecultores, lo que representa casi la mitad de los datos de las estadísticas oficiales (168,500). En promedio cada productor cuenta con 2.9 hectáreas per cápita.

Sin embargo, las facetas de desigualdad se observan cuando un 97% de los productores, algo así como 114 mil, tienen predios menores a las 10 Has., como lo han señalado continuamente los funcionarios del INMECAFE.

Cuando se da un proceso en que las relaciones sociales existentes, se convierten en una traba para el proceso de acumulación, las formas de agricultura van siendo penetradas y dominadas por el capital, que genera un proceso de descomposición y de diferenciación en el seno de los productores, transformando a la mayoría en vendedores de fuerza de trabajo. En el caso del país y más aún en Chiapas, las relaciones sociales polarizan en los diferentes sectores, que están inmiscuidos en el

proceso productivo del café, vemos por ejemplo como casi la mitad de las cosechas son controladas por el 3% de los productores. Que en Chiapas el 12% de los productores controlan el 78% de la producción, pero el 65% de las tierras corresponden a productores, que no tienen más de 2.5 Has. sembradas.

Tres millones de mexicanos dependen del cultivo y transformación del café, con una producción de 4.7 millones de sacos, que generan una riqueza anual de más de cien mil millones de pesos.(12)

La injusta distribución de la riqueza cafetalera se resume en : un 97% de los productores, con superficies que en promedio no rebasan las 2.4 Has., constituyen el sector marginal, integrado principalmente por indígenas de dieciséis étnias , diseminados en doce Estados del país, de los cuales dependen más de 580,000 personas, las mayoría de ellas están al margen de los servicios básicos de salud, educación y vivienda.

Esta polaridad, se ve reflejada con un grupo reducido de finqueros que concentra la mayor parte de ingresos, y un sector mayoritario de productores minifundistas marginales. La realidad muestra el problema de fondo del café, y de su solución depende el futuro de esta actividad. (13)

NOTAS

(1) Alejandro Schejtman, *"El concepto de estructura agraria: Teorías e Ideologías"* Mimeo, Documento preparado para la oficina de la CEPAL en México 1985 P. 46

(2) Edmundo Flores "Desarrollo Agrícola" selección, trimestre económico N° 1 . Ed Fonfo de Cultura Económico, México, 1975 , p. 29 y 149.

(3) Marie Odile y Marión Singer "El Movimiento campesino en Chiapas 1.983", Centro de Estudios Históricos del Agrarismo en México, México, 1984, P. 14

(4) Ibid , P.16

(5) C.N.C. "Diagnostico Social y político del estado de Chiapas " Liga de Comunidades agrarias y Sindicatos campesinos del estado de Chiapas, Tuxtla Gutiérrez, Chiapas, México, 1986 p. 64

(6) Julio Moguel *"La CNOP: momentos de una historia reciente"* en Uno más Uno, 23 de marzo de 1992 p.3

(7) Op-cit A. Schejtman p. 13

(8) Op-cit A.Schejtman p. 31 y 32

(9) Op-cit A. Schejtman p.40

(10) Op-cit A.Schejtman p.42 y 43

(11) Centro de Investigaciones Ecológicas del Sureste "La Produccion agricola en Chiapas" Serie Documentos N° 8, San Cristobal de las casas, Chiapas, México 1982, p.16.

(12) Mario Garcia Sordo "Casi la mitad de las cosechas de café controladas por 3 % de los productores" en Uno Más Uno, 13 de enero de 1986, México D.F. P. 6

(13) Mario García: Uno Más Uno, 13 de enero de 1986, México D.F.
P 6

3. Regionalización del Estado de Chiapas

En el Estado de Chiapas se distinguen varias zonas cafetaleras como son: la región del Soconusco, La Sierra Madre, la zona Norte, los Altos y la Selva entre otras. En éstas se encuentra el 80% de la producción total del Estado, en donde según estimaciones del Banco de México el 30% es de origen ejidal, mientras que el grueso proviene de los grandes predios privados.

Al adentrarnos en el estudio de la agricultura, encontramos que la producción de café y granos básicos, señalan el aspecto dominante y ha tenido una influencia muy importante, en la formación de las clases y de las relaciones sociales de producción.

Así mismo nos damos cuenta, que para esta forma de integración corresponde una estructura agraria particular, y un proceso interno de cambio en las relaciones de producción con sus respectivas repercusiones en la economía campesina. De la misma manera esta integración va introduciéndose dentro del proceso de capitalización de las fincas, por medio de las transformaciones culturales, originadas por criterios mercantiles en la producción. Esto genera un cambio en los cultivos que a su vez están determinados por nuevas funciones en el proceso productivo. Es así como surge una estructura productiva, que obedece primordialmente a la acumulación de capital.

La producción de café se extendió rápidamente en las unidades campesinas. Tal vez por que el nivel técnico requerido dentro del proceso productivo es bajo, por la escasa inversión inicial o por tener terrenos aptos. Esta nueva forma o

cambio de actividad agrícola, requería de mano de obra disponible, lo cual provocó modificaciones en los cultivos tradicionales, dejando de producir alimentos. Esto implicó a que la población, empezara a depender de productos, que sólo se conseguían en el mercado. De esta forma, queda establecida una división social del trabajo, entre la producción y la circulación, ya que el comerciante ambulante y el mismo finquero eran los únicos canales que tenían para comercializar el producto, dándose un intercambio desigual, y la descapitalización de las comunidades.

Dentro de este cambio del proceso de producción, el papel del estado obedece y va acorde con, el ritmo marcado por los mecanismos implícitos, en el desarrollo de una economía capitalista internacional.

Fue a través del INMECAFE que se intentó transformar las estructuras de producción y comercialización pretendiendo modernizar el sistema, y estimulando a los pequeños productores.

Para este objetivo se diseñaron y desarrollaron varios puntos.

- Anticipo de cosechas.
- Compras en la zona.
- Organización de productores.
- Asistencia técnica.
- Beneficios comunitarios.
- Programas sociales.

El INMECAFE con sus políticas de apoyo a los productores, quiso intervenir en todas las regiones productoras de café del Estado, pero no contó con que en las

regiones había una diferencia muy pronunciada, en lo que a infraestructura se refiere. Esto significó, que fueran solamente atendidas, las zonas que siempre han sido objeto de los programas del gobierno.

Estas intervenciones aisladas por parte de ésta entidad, implicó una diferenciación más fuerte aún entre las regiones y entre los productores, ya que fueron sólo algunos los que recibieron créditos, asistencia técnica y precios de garantía en la venta del grano.

Notamos además que las poblaciones y los productores, que no fueron atendidos quedaron más expuestos al coyotaje y manipulación por parte de los empresarios y compradores, pues éstos tenían que obtener una ganancia mayor, ya que se les había disminuido la población con la que trabajaban.

Diferenciación cultural

Cuando las zonas de colonización reciben contingentes poblacionales compuestos casi exclusivamente por indígenas, el proceso de colonización adquiere matices diferentes en razón a que los grupos indígenas, en las primeras etapas de la colonización, siguen manteniendo su contacto con sus zonas de origen. En este sentido, se reproducen migraciones de tipo pendular, impidiendo la fijación de la mano de obra. Si a esta característica se le añade el hecho de que los grupos indígenas, se asientan en zonas débilmente integradas al mercado regional, tenemos que se reproducen zonas de inmigración marginales.

La situación del indígena en el Estado de Chiapas viene ligada a la explotación, y a la esclavitud. Como lo mencionaba el viajero gringo, L. Stephens, quien, en

1842, destacó la situación que atravesaba el indígena, explicando que para que la burguesía regional, pudiera comprar productos extranjeros, desarrollaron cultivos comerciales como el algodón y la caña de azúcar. En este sentido, recibieron un estímulo apreciable del gobierno estatal, que, en 1844, decretó la enajenación de los terrenos comunales indígenas. Como resultado de esta legislación, muchos indígenas se vieron obligados a huir de sus pueblos, para engancharse como peones en las nuevas fincas mestizas. Más tarde, en la última década del siglo XIX, Chiapas experimentó un segundo boom económico, esta vez espoleado por la fundación de las primeras plantaciones de café en el Soconusco. Sin embargo, estas plantaciones pronto absorbieron toda la mano de obra disponible de la región. Para remediar tal situación, en 1904 los finqueros del Soconusco, empezaron a contratar indígenas del Altiplano Central para las cosechas y el transporte de su producto. Aún en la actualidad se trata a los indígenas como si fueran un tributo el que tuvieran que pagar.

3.1 SIERRA MADRE

El paisaje cultural de la Sierra Madre de Chiapas, entra en una nueva fase de su desarrollo, bajo la influencia del capital y del espíritu comercial europeo y norteamericano en las últimas décadas del siglo XIX. Es muy notable el hecho, de que éste moderno lazo económico capitalista de la Sierra, provenga de la vecindad con Guatemala, y no con el centro económico y cultural de México. Con ello se pone de manifiesto la situación fronteriza de la Sierra.

Los intereses de Europeos se ven dirigidos a la Sierra, tanto en la parte guatemalteca como la mexicana, y es por la riqueza de las tierras y su geografía. La cercanía a la costa permite a esta zona un gran desarrollo primordialmente el

Soconusco, que dió pie al auge de la Sierra como al resto del Estado de Chiapas. También se puede mencionar que se debió a que en la parte de la Sierra en Guatemala, se colonizaran las faldas del Tacaná y su producción aumentó tanto, que se dispararon los precios, del grano en la zona fronteriza.

3.1.1 Características Físicas de la Región

Esta ubicada en el nudo que forma la Sierra Madre en el sur del país, y colinda con la república de Guatemala. Sus límites son al norte con los municipios de frontera, Chicomuselo y Albino Corzo; al sur con Tapachula, Tuzantan y Huixtla; al oeste con lo municipios de Mapastepec y al este con la república de Guatemala.(1)

Orografía: La Sierra Madre de Chiapas se conforma de rocas arcaicas y paleozoicas. Los vientos alisios mandan su humedad hasta la cordillera que detienen las nubes, causando fuertes lluvias que son las más intensas de toda la región.(2)

Clima : Según la clasificación de Köppen y modificada por Enriqueta García, puede definirse en términos generales como clima semi-cálido-húmedo con lluvias en verano. En la parte centro oeste, el clima es templado húmedo con lluvias en verano. La precipitación promedio anual es de 1,625 mm en toda la región, y la temperatura oscila entre los 19 y los 23 grados. Es conveniente señalar que en las épocas de lluvias, todos los municipios quedan completamente aislados del resto del Estado, sus caminos se vuelven intransitables por la cantidad de derrumbes, huecos y lodazales, llegándose al extremo de hambre y muerte por la falta de alimentos. Por lo general los habitantes de la zona, almacenan antes de las lluvias, la poca cantidad de alimentos, que sus recursos les permiten.

La Sierra como dicen los campesinos de la región, es el parte aguas del Estado y gracias a ésta, que las protege, otras zonas son ricas y productivas. Además como se ubica entre la vertiente del Pacífico y la depresión del Grijalva, existen fuertes corrientes de aire, lo que perjudica en gran parte a la agricultura pues sus cultivos se queman o se caen.

La altura mínima es de 950 msnm, y la máxima es de 2,700 msnm. El promedio es de 1,666 msnm en toda la región.(3)

Hidrografía: Hay dos vertientes principales que desembocan en el océano Pacífico, en donde se originan los ríos Huixtla y Huehuetan. En la otra vertiente se integra la cuenca superior del río Grijalva. La principal corriente es el Grijalva que nace en Guatemala, y que se convierte en una fuente generadora de energía eléctrica, a través de las presas hidroeléctricas de Angostura, Chicoasen, Peñitas y Malpaso. Hay otros ríos principales que son afluentes del Grijalva, en donde se abastece el 75% de la población. (4)

Vegetación y Suelos: En general, se puede decir que los tipos de suelos predominantes en la región son los arcillosos y los arcillo-arenosos, con afloración de rocas calizas poco profundas, de 15 cm en las zonas altas y un poco menos en las zonas bajas, de 20 a 25 cms, caracterizándose, también por su deficiencia en materia orgánica.(5)

3.1.2 La Producción de Café

EL Estado cuenta con 22,579 cafecultores que representan el 24.3% de los productores del país. En la región de la Sierra, se encuentran alrededor de 2,769 que

representan el 12.3% de los cafeticultores de todo el Estado. (6) Es importante aclarar que no son datos reales, puesto que hubo municipios y comunidades, que no fueron atendidas por el Instituto debido a la lejanía.

En la región de la Sierra se produce aproximadamente entre 8 y 10 quintales por Ha., pudiéndose incrementar hasta 14 y más con una adecuada tecnología, por lo que es inminente su pronta asistencia, debido a la importancia del cultivo.

Es además notoria la diferencia que existe, entre las fincas cafetaleras y las pequeñas parcelas en la zona, pues estas fincas son auxiliadas con los programas de gobierno, mientras que para el grueso de los productores, no hay ningún tipo de apoyo y desafortunadamente en la producción solamente el suelo y la fuerza de trabajo son los elementos con que cuentan para adquirir el sustento diario.

Las fincas de la Sierra poseen exclusivamente tres tipos de plantas: el café arábigo de alto valor, reconocible por la coloración rojiza de los brotes y hojas tiernas, que se siembra a una altura entre 1,300 y 1,500 msnm, los dos últimos tipos son de brote verde claro, que se puede sembrar a alturas hasta de 1,700 msnm.

Son pocos los centros de lavado y retrilla del café, y los que hay están en las grandes fincas, que quedan muy lejos de los centros productores, lo que les implica a los pequeños productores en épocas de cosecha pagar el transporte hasta el sitio de venta, por lo cual les toca venderse al coyote regional.

En la región las organizaciones que existen, como es el caso de la Unión de ejidos Mariscal, que se explicará más adelante, no han logrado dar salida a los problemas que tienen los productores en la comercialización y la distribución, ya que son manejados por coyotes, quienes al ver la necesidad de la falta de liquidez, prestan dinero a cuenta de cosecha, lo que los mantiene endeudados continuamente

con la finca o el prestamista.

Las necesidades básicas de subsistencia, no las pueden satisfacer, con lo recibido en las cosechas, necesitan complementar sus ingresos con el trabajo en las fincas cada año. Pero lo más importante en este aspecto, es hacer notar que las fincas, prefieren a trabajadores guatemaltecos y no a mexicanos, ya que los primeros aceptan peores condiciones y salarios más bajos. Esto se debe más que todo, a lo insalubre de las condiciones del trabajo y del clima, pues generalmente son atacados por disentería y por enfermedades de la piel.

La condición de los jornaleros es la siguiente: duermen en literas de madera sin colchón, la comida es caldo de frijol y tortillas que se les descuenta, la forma de pago es por fichas, que se les da cada que el jornalero entrega el producto recolectado. Estas fichas son pagadas al final de la semana, descontando lo que deben en el comisariato de la finca. Es importante señalar que el ingreso que reciben los jornaleros, la mayoría de los cuales son Indígenas, no llega a la comunidad, sino que se queda en los pueblos como Motozintla, que es el centro económico de la región. Esta ciudad, que es parte integrante de la economía cafetalera, es la que recibe los beneficios del salario.

Las nuevas necesidades que surgen en el indígena asalariado, impiden que éste invierta su ingreso en una mejoría de su economía, y lo condicionan a ser un consumidor más dentro del mercado. El problema del indígena no es un problema de aislamiento cultural, y mucho menos de aislamiento económico o integración suficiente, es el desplazamiento que ha sufrido, llevándolo más allá de la marginalidad.

La producción comunal del café, puede competir en el mercado únicamente a base de mano de obra abundante y barata, y de la concentración de la propiedad.

Esto comprueba que por la reforma agraria, se expropió parte de las propiedades dedicadas al café y algunas de ellas pasaron a manos de indígenas, naciendo así ejidos indígenas cafetaleros, sin embargo, estos no pudieron subsistir a nivel de la competencia, y actualmente están controlados indirectamente por las grandes empresas productoras. Estos últimos compran el total o gran parte de la producción del ejido para procesarlo, o se han adueñado del mismo, por los créditos recibidos. Otras pequeñas propiedades están agrupadas mediante el sistema de prestanombres.

La conformación de la actividad productiva en la Sierra Madre es el resultado, principalmente, del desarrollo de la agricultura en el Soconusco y Guatemala.

En el extremo suroeste se asientan fincas cafetaleras, las cuales son producto de la inversión realizada por empresarios alemanes en Chiapas.

En la actualidad la actividad cafetalera es la más importante de la región, existen áreas de cultivo concentradas en grandes fincas de Cuxtepeques y Jaltenango, en donde se realiza el trabajo a niveles técnicos, que hacen necesaria la incorporación de agroquímicos. Se combina esta actividad con procesos industriales, para el beneficio del café y se exporta directamente al extranjero.

También es importante señalar que la producción ejidal, la cual se realiza en áreas dispersas, de pequeñas parcelas, con técnicas de cultivo muy bajas en el beneficio, y con instrumentos de trabajo basados en la fuerza humana. Asimismo hay pequeñas unidades productivas minifundistas en donde el uso escaso de insumos industriales es muy escaso.

La cafecultura ejidal tiene una dinámica de crecimiento basada en las instituciones del Estado, pues es la única alternativa que tienen estos productores para mejorar su producción.

La producción cafetalera, relaciona a la región con el mercado mundial, y por otra parte, demanda fuerza de trabajo temporal proveniente de la misma Sierra, de los Altos de Chiapas y en alguna medida de Guatemala. En la época de cosecha del café, es notoria la insuficiente producción de maíz y frijol de éstas áreas, lo cual hace necesario el abasto proveniente de los Valles Centrales, con ello, se puede alimentar a los jornaleros, que temporalmente incrementan la población regional.

La horticultura se manifiesta en la producción de papa, col, rábano, etc..., esta actividad se localiza en las áreas más frías de la Sierra, en donde es además significativa la producción de cacahuete.

La fruticultura se manifiesta con la producción de árboles de hoja de sidra, durazno y manzana fundamentalmente. En fechas recientes algunas instituciones del sector agrícola realizan un trabajo de fomento, tendiente a la expansión de la producción, tanto de la horticultura como de la fruticultura. Estos productos se desarrollan a nivel ejidal, satisfacen el consumo local, y en alguna medida cubren la demanda de las fincas, ejidos y colonias del Soconusco y Valles Centrales.(7)

La producción de granos se concentra en el cultivo del maíz y frijol, existiendo una superficie de trigo reducida en las unidades campesinas ejidales. El cultivo de la milpa es una actividad generalizada en toda la Sierra Madre, prevalecen instrumentos de trabajo manuales, y una escasa utilización de insumos químicos, los cuales son de reciente introducción en algunos lugares.

Esta actividad tiene por objeto satisfacer las necesidades de consumo de los ejidatarios, los cuales también cultivan café y realizan otros procesos de trabajo. Asimismo concurren a laborar temporalmente en las plantaciones de café de la región, o bien, trabajan en forma estacional en las regiones vecinas del Soconusco y Valles Centrales. La fuerza de trabajo que se reproduce en ésta región, aún

mantiene una importante presencia en los procesos de trabajo de otras regiones.

De acuerdo a la tipología de productores en ésta región, vemos que se encuentran todos los tipos , que van desde el pequeño productor, que necesita trabajar para complementar sus ingresos y poder subsistir, hasta el finquero exportador. Y cada uno guarda unas relaciones internas que los hace mantenerse y reproducirse.

Enclaustrada en lo más recóndito de la Sierra Madre, la zona de la Sierra, se nos presenta como la de más alto grado de marginalidad en el Estado. Sus vías de comunicación son sumamente deficientes, y por todos sus rincones campean la miseria y la insalubridad. Este es el espacio de los que ni siquiera aparecen en la lista de los marginados.

Para el gobierno el alto peligro de ésta región obedece, a su cercanía con la frontera y a la existencia de grupos opositores tales como el P.S.U.M., P.P.S. , la Coordinadora Magisterial y la Unión de Uniones. De no atender pronto los requerimientos más urgentes de la zona, ésta va a surgir como el punto más conflictivo del Estado. Por lo pronto, en los municipios de Motozintla y Amatenango de la Frontera, la oposición ha hecho avances que de ninguna manera puedan pasarse por alto.

En esta región se da el ingreso per cápita más bajo de la entidad. El índice de mortalidad infantil es del 19%, y entre los adultos abunda la desnutrición y la tuberculosis. La tierra se encuentra de tal manera pulverizada, que en algunas zonas no pasa de 1.3 Has. por familia en promedio. El desgaste del suelo es de tal magnitud que la UNICEF ha declarado que para 1995, habrá que acomodar a casi un tercio de la población en otros lugares por la carencia de agua. Esta situación es paradójica en una zona que recibe 3,500 mm de lluvia al año, lo que sucede es que los bosques

han sido destruidos y la tierra ya no retiene el agua.

Políticamente para el gobierno, la Sierra presenta un cuadro que es por lo menos un llamado de alerta. Aquí los partidos de izquierda han penetrado a través de la CNPA, CIOAC, ACR, CCI, los catequistas y profesores. Estos últimos mantienen una organización de más de 4,000 militantes en 7 municipios. Los catequistas manejan más recursos que todas las centrales del PRI juntas. En Frontera Comalapa, Bella Vista y Siltepec algunos grupos discuten ya temas como la guerra prolongada o la insurrección.(8)

En Siltepec, existen poblados cuyos habitantes son "costeños violentos", y que al politizarse generarían un foco de tensiones de efectos fácilmente imaginables.

Otro factor a señalar es el de las sectas religiosas protestantes. En algunas comunidades con menos de 1,000 habitantes, hay hasta 14 grupos religiosos, y algunos como la iglesia de la alianza, proponen la formación de una "república cristiana" entre la Sierra de Chiapas y la de los Chumatanes en Guatemala.

Los profesores, sobre todo foráneos, consideran a la Sierra como una región de castigo. Por tal motivo no crean ahí intereses personales, y tratan de irse en la primera oportunidad. Esta situación hace que los maestros sean una fuente muy pródiga en crear conflictos, inclusive con el claro propósito de que los cambien de ahí. El fenómeno en grados menores, también es visible con el personal de otras dependencias.

La Sierra tiene una extensión de 21,265 de Km² y una población para 1980 de 104,897 Habs. siendo el 94% población rural. La población ocupada es del 37.1%, de la cual el 89.2%, se dedica a actividades agropecuarias.

De acuerdo con los indicadores socioeconómicos del último diagnóstico estatal, la región se caracteriza por un escaso desarrollo económico y social, elevada tasa de crecimiento demográfico, desempleo y subempleo, alta tasa de mortalidad, bajo porcentaje de la población económicamente activa (38.9 %), niveles de vida de infrasubsistencia, alto índice de analfabetismo y una economía de autoconsumo. (9)

El establecimiento de la población en la Sierra, se dió más que todo, en el período del surgimiento de las fincas cafetaleras del Soconusco, cuya población fue principalmente de la étnia Mame, y se ubicaron en terrenos incultos, trabajando la agricultura para su propio consumo y sirviendo como fuerza de trabajo en las fincas. Las relaciones sociales se fueron dando a través de todo el proceso, en el que prevaleció inicialmente el enganche-endeudamiento (que fue utilizado para captar y retener trabajadores en las fincas), de esta forma en la zona se concentró gran cantidad de población. En la zona oeste de la Sierra, que forma parte de los municipios de Motozintla, Frontera Comalapa, Chicomuselo y la Concordia, se iniciaron las inversiones extranjeras en 1910 fundando fincas. Para el abastecimiento de su fuerza de trabajo, se trajeron indígenas de los Altos de Chiapas, mediante el sistema de enganchadores.

El poblamiento del centro y norte, se fue dando en la medida de la ampliación de la frontera agrícola con la fundación de ejidos.

Estas dotaciones de tierras, evitaron afectar a las fincas cafetícolas y contribuyeron a:

1-El poblamiento paulatino de las áreas despobladas de la Sierra.

2-El desarrollo de la cafeticultura campesina, que la gestan los ejidatarios que habían adquirido experiencia en las fincas cafetaleras.

3-En su nueva situación de pequeños productores, se vincularon en el intercambio de su producto con el capital comercial, y el intermediarismo ligado a las casas beneficiadoras y exportadoras de café.

4-Este reparto agrario, disminuyó la oferta de trabajo en la zona del Soconusco, lo que da como respuesta la utilización de trabajadores migratorios temporales de los Altos y de Guatemala.

3.1.3 Características Generales de la Producción Agrícola.

Por las características del proceso de trabajo, y las relaciones sociales de producción que en ella se manifiestan, la cafecultura imprime mayor dinamismo en la región.

La cafecultura ejidal tiene como tendencia la intensificación del proceso de trabajo, crecimiento extensivo y mayor vinculación mercantil.

La milpa como base de la producción de alimentos básicos, se enfrenta a varios problemas: La disminución del período de descanso de los terrenos dedicados a la producción, la presión social sobre la tierra y la competencia de otros procesos de trabajo, planteándose actualmente como único aporte para incrementar la producción y la productividad, el uso de fertilizantes.

3.1.4 Rasgos del Mercado.

En primer lugar, se observa un proceso de proletarianización desigual en el espacio, es decir, existen áreas en donde el grado de pauperización es mayor que en otras. La atomización del minifundio, que podemos observar a través de la tasa de densidad de población, la calidad de tierras de cultivo, y la acción del capital en sus

distintas modalidades, hacen que los campesinos se tengan que vender como fuerza de trabajo en las fincas. En el caso del café, como es población más reciente, el minifundio ejidal es menos agudo y las tierras son de mejor calidad.

Se observa que en las comunidades, además de producir productos básicos, se ha desarrollado el café como producto mercantil. La oferta de fuerza de trabajo la establecen los arrendados y la demandan los productores medios, ésto sucede más que todo en el tiempo de la cosecha. El principal flujo de oferta de fuerza de trabajo, se sitúa al este de la Sierra y se liga con el Soconusco; la demanda más importante se localiza en el oeste, y se abastece de los Altos.(10)

La Sierra Madre o más bien la región de la Sierra está ubicada en la parte sur-este del Estado, e integrada por 8 municipios que son : Amatenango de la Frontera, Bejucal de Ocampo, Bellavista, La Grandeza, Mazapa de Madero, Motozintla, El porvenir y Siltepec. Tiene una superficie de 2,126.5 Km² lo que representa el 2.9 % de la superficie total del Estado (73,887 km²).

Los Mames se asentaron en las partes más altas de la Sierra. Sus cultivos principales son el maíz y el café. Se dice que en la Sierra existen los más variados tipos de maíz, y según Susan W.Miles fue allí donde se domesticó la planta. En las partes más altas, donde los indios carecen de plantas propias de café, cultivan papa y maíz, como también se da el pastoreo de carneros. Estas comunidades que están asentadas en las laderas de la Sierra, son utilizados como fuerza de trabajo, en la misma región y en otras, logrando así obtener el complemento para su subsistencia. Otros son de los tipos de productores, que poseen hasta 5 Has en producción de café.

La siembra del maíz se hace en base al sistema de roza, utilizando el machete como única herramienta para la tala del bosque. Estas tierras son de un fuerte declive y se erosionan rápidamente, ya que hay una gran intensidad de lluvias en épocas de

invierno, lo que hace que al poco tiempo queden inútiles.

Con el cultivo del café se logra mantener un sistema ecologico ideal, debido a los árboles que se utilizan en las plantaciones como sombra, impidiendo así la erosión del suelo. El cultivo del maíz es el elemnto cohesionador de la cultura, ya que sus labores están representadas con fiestas religiosas, como el caso de la siembra y de la cosecha, además debido a la penetración del café, escribieron leyendas como la de los elotes parlantes, que consiste en que la mujer amenaza al hombre con abandonarlo si persiste en cambiar el cultivo del maíz por el del café.

La influencia religiosa es muy fuerte. Inicialmente eran los católicos los que estaban manejando a las comunidades, pero últimamente ha habido una invasión, por parte de las iglesias evangelistas norteamericanas.

3.1.5 Estructura económica de la Sierra.

El Estado de Chiapas esta basado fundamentalmente en una economía agropecaria. Es un Estado eminentemente agrícola, productor de materias primas y alimentos. Posee incalculable potencial de productos agropecuarios, es privilegiado, pues tiene todos los suelos y climas, haciendo posible el cultivo de cualquier producto.

Rápidamente Chiapas se coloca en un lugar imprescindible para México, ya que sus riquezas significan una seguridad económica para el país, aportándole productos del subsuelo como el petróleo, y la corriente de sus ríos para transformarla en energía eléctrica, energéticos necesarios para el desarrollo industrial.

Su participación dentro del PIB es baja, con una tasa de crecimiento del 3.0

%, situándose en un lugar ventajoso en comparación con el resto de las entidades del sur-este mexicano.(11)

En la Sierra la mayor parte de la población se encuentra en los municipios de Motozintla, Amatenango, Siltepec y Bellavista, en donde el 68% de los habitantes es menor de 25 años, el 28% está entre los 25 y los 29 años, y el 4% es mayor de 60 años, lo que nos indica que tiene una población demasiado joven, que sirve como punta de lanza para generar un desarrollo regional. La tasa general de crecimiento de la población es de 2.4%, menor que la del Estado que es de 2.6%.

Sin duda alguna, la población interviene como el elemento fundamental en el proceso de desarrollo económico de la región, al proporcionar la clave de las fuerzas productivas.

Para adentrarnos más en la problemática de la región, nos damos cuenta, que debido a la imposibilidad en la comunicación, y en donde existe una economía de autoconsumo, el incremento de la población (2.4%) no es proporcional a la oferta de trabajo, lo que genera una reducción fuerte en el consumo de los productos de la región. Algunos autores señalan que es debido a la fuerte emigración hacia los centros urbanos y a las altas tasas de mortalidad.

Los medios de subsistencia de la población, provienen principalmente de las actividades agrícolas, que en gran medida se llevan al nivel del autoconsumo, y los que logran tener excedentes, obtienen muy bajos ingresos por la venta de ganado, café y papa.

En la educación, la Sierra es una de las regiones que más analfabetos tiene, se habla de un 45% con edad de 10 años.

Tenencia de la tierra: mientras no exista una relación armoniosa y justa en lo económico, con remuneración equitativa en relación al trabajo realizado y el producto obtenido, no podemos hablar de una paz social, ni mucho menos de un incremento en la producción. De un total de 212,650 Has. que posee la región, un 77% es de propiedad ejidal y comunal, pero con los problemas de estar en una zona sin agua, sin luz eléctrica, sin programas de asistencia, sin vías, sin crédito, etc. Este porcentaje no representa nada para los productores, que son dueños de sus tierras, que en la mayoría de los casos se tienen que contratar, como trabajadores en las grandes haciendas del Soconusco para poder comer.

Al paso del tiempo y como consecuencia de la repartición agraria, la estructura de la producción ha variado. El cultivo del maíz que era complementario, ha pasado a ser el 55% del total de la superficie, mientras que el café tiene el 41% . Debe destacarse que a pesar del potente crecimiento productivo de la producción agrícola, en la utilidad el ingreso percapita es aún menor a la media nacional, y aproximadamente 3.9 veces menor en relación al ingreso agrícola más alto del Estado, lo cual señala la urgente necesidad de integración de los mercados locales, así como también la necesidad de procesos de comercialización más ágiles y de acceso a la población.(12)

De la superficie cultivada en maíz, que es del orden de 11,153 Has. con un rendimiento de 500 Kg/Ha., inferior al promedio del Estado, que es de 1.1 Ton/Ha. Según estudios realizados en la zona, es posible incrementar la productividad en un 500%, con asesoría técnica eficaz y con apoyo financiero, pero el problema es la sobre población en la región, y la mala calidad de los suelos , ya que los antiguos tenían milpas de descanso por 5 años, mientras que en el actual momento no se puede, debido a la fuerte presión sobre la tierra.

El frijol se cultiva en 1,235 Has. aprox., con un rendimiento promedio de 400 Kg/Ha. En comparación con el Estado que es de 600 kg/Ha., está en desventaja, siendo el producto que regula la dieta alimenticia de la población. Este cultivo es un equilibrador, para mantener relativamente al suelo con materia orgánica suficiente, pues al combinarse con el maíz, desprende material vegetativo que enriquece los suelos.

3.1.6 Salud pública.

La Sierra Madre presenta una situación realmente deprimente, principalmente por el padecimiento de enfermedades que hacen al ser humano improductivo. El grado de desnutrición y las condiciones de salud son pesimas, la enfermedad más grave que afecta a la población es la tuberculosis y se calcula que está presente en más del 70% de la población. Existen otras enfermedades que tienen un alto índice de presencia como son: oncocercosis, paludismo, epilepsia, sarampión y enfermedades intestinales. El servicio de salud es mínimo, se calcula que para 1985, había aprox. 2,000 habitantes por cada médico, incluso existen poblaciones en donde nunca ha llegado un médico. Los servicios de enfermería y hospitalización son deficientes cuando los hay. En toda la Sierra se cuenta con sólo 7 centros de salud y 4 casas de salud, la mayoría sin medicamentos y sin enfermeras. El agua potable se toma de los caños o de los riachuelos. En el 85 había 50 pueblos con agua entubada (no quiere decir potable) de un total de 113.

Electrificación: Chiapas dentro de la república es el Estado con más grandes recursos eléctricos, actualmente es el primer productor de energía eléctrica del país; genera el 33% de la energía eléctrica, además del petróleo que produce. Por ésto se dice que Chiapas es "energía en esencia". Resulta insólito que los campesinos

sacrifiquen sus mejores tierras para que se creen represas como las de Chicoasen, Malpaso y Angostura, y que ni a sus pueblos, ni a sus comunidades y ni a sus casas llegue la energía.

En términos generales Chiapas es uno de los Estados que más brinda posibilidades al resto de la población de México, quedándose ellos con las peores condiciones y con muy pocos servicios.

Cuadro 1 Superficie territorial

Municipio	Superficie/territorial Km ²
Amatenango	174.40
Bejuca de Ocampo	82.00
Bellavista	114.30
La grandeza	52.20
Mazapa de M	116.80
Motozintla	782.50
El porvenir	121.70
Siltepec	685.60
Total	2,126.50

FUENTE: Desarrollo comunitario en la Sierra Madre
UNAM, 1985 Facultad de Economía.

Cuadro 2 Tenencia de la Tierra

	Superficie en Has.				
	Labor	Cerril	Bosques	Otros	Total
Total	21,510	108,615	71,020	11,505	212,650
Ejidos y com. indígenas	17,510	88,265	56,750	2,275	168,800
Propiedad privada	4,000	20,350	14,270	4,000	39,020
Terrenos nacionales	8,830			8,830	

Fuente: Cuadro elaborado con los censos de la delegación de la Secretaría de la Reforma Agraria, 1986

Cuadro 3 Estructura productiva de los cultivos

Cultivos	Sup./Has.	Rend./Has.	Precio/ton. promedio \$
Maíz	11,745	400	1,750
Café	8,910	450	6,000
Frijol	1,200	50	6,000
Papas	560	3,000	2,000
Caña de azúcar	230	2,500	2,500
Frutales	45		
Hortalizas	20		
Total	21,510		

Fuente: Desarrollo comunitario en la Sierra Madre UNAM. 1985
Facultad de Economía.

3.2 SOCONUSCO

En la región del Soconusco, se encuentra la producción agrícola de mayor importancia del Estado. Desde el punto de vista económico, esta región concentra la agricultura más intensiva y relacionada con el mercado internacional.

Desde fines del siglo pasado, la agricultura se ha caracterizado por seguir un desarrollo de tipo empresarial, para la producción de bienes principalmente de exportación.

Está situada en el extremo sureste del Estado, y limita al norte con la región de la Sierra Madre. Este límite se establece conforme se subsistuye a la cafeticultura por la zona de transición, que produce maíz con la técnica de roza, tumba y quema, a una altura aproximada de 1,200 msnm. Al este y al noroeste limita con el río Suichate, y también al noroeste con la región de la Costa, donde no es posible señalar una división precisa, sino una franja de transición que tiene por características, la convergencia de una producción agrícola bien establecida, particularidad del Soconusco, con la actividad ganadera peculiar, de la región de la Costa.

Fisiográficamente, la región incluye los declives de la cadena montañosa, que se extienden a lo largo de Centro América partiendo del Golfo de Fonseca. Presenta características climáticas favorables a la producción de café; asimismo, forma parte de ella la planicie costera del Océano Pacífico.

La cafeticultura se inició en los países centroamericanos, de donde se traslada a las estribaciones de la Sierra Madre Chiapaneca, en el siglo pasado. En 1874 Don Matías Romero señala, sobre las ventajas del terreno y clima del Soconusco:

"...la calidad del terreno, la naturaleza del clima, la humedad de la atmósfera, la

abundancia de las aguas, el gran número de arroyos y vertientes, el abrigo de los vientos reinantes y todas las demás circunstancias que la experiencia han demostrado ser favorables para el café, concurren en el Soconusco " (13)

La introducción de la cafeticultura en el Soconusco, da la pauta para el desarrollo de la región, y del Estado en general. Desde tiempos prehispánicos esta región adquirió importancia por la obtención de diferentes productos: granos de cacao en estos tiempos el cacao representó un producto de suma importancia, dado a que fue utilizado como moneda y medio de cambio , plumas de Quetzal y algodón.

Primero, con la producción de café, en menor medida con el cultivo del cacao, y posteriormente con el algodón y el plátano, la producción se ha basado en fuertes inversiones de capital, que se traduce en el empleo de insumos de origen industrial, maquinaria agrícola y en uso de mano de obra asalariada en grandes cantidades.

El Soconusco es la región de mayor importancia económica en el Estado. En 1987, solamente los cuatro cultivos señalados aportaron aproximadamente el 40.14 % del valor total de la producción agrícola de Chiapas; se destaca la cafeticultura que participa con el 29.25% de dicho valor.(14)

Asimismo, concentra la mayor parte del capital invertido en la agricultura, y la fuerza de trabajado ocupada en el sector. Otro indicador del desarrollo económico de la región es el número de agroindustrias que aglutina. Aquí se localizan la mayor cantidad de éstas, sin embargo, el proceso industrial de los productos agrícolas, se limita a las fases iniciales de transformación, por ejemplo, despepite de algodón y empaque de plátano.

A pesar del avance tecnológico en el proceso de trabajo de los cultivos mencionados, existen productores fundamentalmente minifundistas y ejidatarios, que utilizan técnicas cualitativamente diferentes a las empleadas en las grandes

unidades de producción, situación que se explica por la desigualdad en el uso de recursos y en la disponibilidad de capital.

La técnica empleada en el cultivo del algodón y el plátano no es diferente, a pesar de que la realicen productores con distintos niveles económicos.

Las diferencias radican en el aspecto organizativo, lo cual repercute en la toma de decisiones de la producción en general, es decir, en el dominio de la actividad productiva, desde la parcela misma hasta la comercialización del producto.

Los ejidatarios pierden el control sobre el manejo de sus recursos, al solicitar créditos a la banca, por la necesidad de capital. Así, las instituciones financieras controlan la producción, a través de asociaciones de crédito e imponen el empleo de técnicas, que probablemente no sean las que se precisan para el uso integral de los factores productivos.

El proceso de producción, no se desarrolla completamente alrededor de cultivos para la exportación, existen procesos de trabajo de menor importancia, por la superficie que ocupan y por el valor de la producción que generan, sin embargo, compiten por el uso del suelo, como en el caso de los cultivos de gramíneas y oleaginosas, que están fuertemente apoyados por los programas del gobierno federal como: la caña de azúcar, el maíz, la soya y la palma africana principalmente.

Existen actividades productivas en otras áreas, que no por ello dejan de tener importancia en la actividad de las unidades campesinas, como en el caso de la producción de maíz, arroz, ajonjolí y algunos frutales.

Por otra parte, aunque en esta región se presenta el mayor desarrollo tecnológico del Estado, el empleo de mano de obra es fundamental, principalmente en la

época de cosecha.

Esta situación ha originado año tras año, flujos migratorios temporales de las zonas indígenas de Chiapas, Oaxaca y en la última década, de Guatemala. Así, el desarrollo de las regiones de los Altos, de la Sierra Madre y de los Valles Centrales ha estado vinculado con la agricultura de la región del Soconusco.(15)

La realidad económica del Soconusco, enlaza a su alrededor, por una parte, a un sector moderno (producción intensiva, mecanización, tecnología, comercialización, industria), y por la otra, a un sector con un nivel de desarrollo que puede considerarse muy bajo en la agricultura, que se inserta al mercado en condiciones débiles, y generalmente dependientes, que utiliza tecnología tradicional, y que, tiene un alto grado de importancia. El primer sector tiene posibilidades, por ejemplo, de procesar con maquinaria el café, el segundo, usa una despulpadora de mano, seca el grano bajo los rayos del sol, sin que llegen a alcanzar el proceso industrial.

En la región del Soconusco, en una visión general, coexisten procesos de trabajo que se realizan, típicamente, en dos sectores bien delimitados: uno moderno con avanzada aplicación de tecnología y otro tradicional, cuya tecnología es ancestral. El primero se encuentra en la órbita de la dinámica de la inversión, producción y acumulación, el segundo implica una lógica de producción, consumo y subsistencia.

En el agro, las empresas que han surgido, poco compiten entre sí, más compiten contra los campesinos por los recursos económicos, ya que éstos se ven cada vez más presionados a abandonar sus pequeñas producciones, pues no pueden alcanzar un nivel importante de competencia, lo que los obliga a vender sus productos, con significativas desventajas y a precios con poca movilidad económica.

La calidad del terreno en el Soconusco es de las mejores del país, que unida a la abundante, frondosa y siempre verde vegetación, hacen de la región, un área altamente propicia para diversos cultivos. Históricamente, la producción de la región, ha estado ligada desde tiempos antiguos, a cultivos de importancia para el mercado internacional, el cacao antes, el café ahora, aunque se está extendiendo la producción de plátano, con tecnología moderna, destinado fundamentalmente al extranjero.

Han sido las condiciones climatológicas, la generosidad de la tierra y la vegetación existente, los factores que determinan el alto valor económico del Soconusco, ya que, en sus diversos climas (caliente, húmedo, pero fundamentalmente tropical húmedo), se produce arroz, ajonjolí, coco, azúcar, algodón, hule, y una variedad constante de frutas, entre las que se destacan los cítricos.

Uno de los problemas que tiene la producción, es el verse sometidos, algunas veces a soportar fuertes vientos, otras a resistir la presencia de insectos dañinos. Esto último conlleva la utilización de medios, que resultan lesivos al hombre mismo, lo que ha sido señalado en forma contundente, por sus efectos en el Soconusco, para lo cual se ha decidido integrar un comité de defensa, para pedir y exigir a las autoridades correspondientes, la suspensión definitiva de las fumigaciones que se vienen realizando en la región a base de malatión, para combatir la mosca del mediterráneo y la broca del café. Lo anterior, ha propiciado que la producción de café, se vea afectada en más del 45%, así como diversos cítricos que definitivamente han desaparecido del área, ajenos a los daños que han causado a la flora y fauna.

Paradójicamente, junto a las consideradas buenas condiciones naturales para la producción, hay también malas condiciones socioeconómicas, para la población que trabaja directamente en los cultivos. Al respecto, Ricardo Pozas relata la

situación de los jornaleros, pocos años antes de la Reforma Agraria Cardenista:

"...al terminar las cosechas, por todo el trayecto entre las fincas y los pueblos de indios se observaba, al regreso, una dolorosa caravana de enfermos y desnudos, con los cuerpos ulcerados por el exceso de trabajo, y por las plagas de la tierra caliente, sin protección de ropas, en la más completa miseria, dejando las fincas pero no sus deudas, que los mantenían sujetos para la cosecha siguiente. Algunos morían en el camino por el cansancio y la inanición." (16)

Las condiciones en que se realiza el trabajo en el Soconusco, (especialmente cuando se trata de un producto de exportación como es el café) conducen a una serie de enfermedades, que paulatinamente degeneran a la población. Se sabe que la oncocercosis deja con ceguera a la gente, pero, los estudios realizados indican que los hijos de la personas que han tenido oncocercosis, están realmente propensos a la ceguera a temprana edad.

La población total del Soconusco para 1980 era de 407,282 Hab., de los cuales el 44.5% era menor de 14 años y, una población del 15% entre los 20 y los 30 años. Esto nos indica que el alto porcentaje de población joven, no tiene una correspondencia con las posibilidades que ofrece la economía regional.

La población económicamente activa era para el 80, del orden del 53% siendo el agro el que absorbe el 90% de esta población. En las zonas cafetaleras, a la edad de 12 años, ya se han incorporado al mercado del trabajo, y es principalmente en las épocas de cosecha, en donde se les emplea. En la mayoría de las haciendas prefieren a estos niños, por la facilidad de movimiento y por la rapidéz de su trabajo.

La educación en la región del Soconusco no varía mucho respecto al resto del Estado. Encontramos que existía para 1980, un 30% de analfabetismo, que no es ajeno a las condiciones de la zona. Existe el problema de la deserción escolar, que es de alrededor del 30% en los grados inferiores de secundaria, y de un 40% en los

grados superiores. Las escuelas están en muy malas condiciones. Se contempla que hay un déficit de un 35% de maestros y un 28% de salones escolares. La mayor parte de la infraestructura escolar se encuentra en las ciudades, lo que implica que el campesino no pueda participar de la educación que le brinda el gobierno. En algunas zonas, los evangélicos están capacitando profesores en sus comunidades para que sean los futuros predicadores y maestros. (17)

Las unidades de producción que hay en el Soconusco, corresponden al ejido y al sector privado. El Soconusco representa la quinta parte del Estado, con una extensión de 385,992 Has., de las cuales el 62% son de tierras de labor y el 11% son de pastos.(18)

Estas unidades de producción, han sido agrupadas en mayores o menores de 5 Has., correspondiendo a las privadas el 96.8%, de las cuales el 56.3% son mayores de 5Has. siendo que la tendencia es a construir unidades de más de 5 Has. En las unidades de producción privadas, la mayoría poseen un promedio de 70 Has. dedicadas al cultivo de café. En los ejidos, el promedio es del orden de 10 Has., de las cuales tienen 6 o 7 en producción de café.

En lo que respecta a los cultivos de importancia para el mercado nacional y extranjero, el Soconusco ocupa desde hace tiempo, un lugar preponderante. Es en las últimas décadas del siglo XIX, que se inicia la producción de café, con fines de inserción al mercado capitalista. La tierra de esta región, húmeda y generosa, ha producido siempre productos de importancia económica, como lo fue en el pasado, el cacao. El café ocupa, sin embargo el lugar más prominente, por lo que este apartado será analizado en dos partes; una referente al café, y la otra a diferentes productos.

El inicio del cultivo de café, data de por el año 1847 (19), en una escala de

producción baja, que fue aumentando según la demanda exterior. El mayor impulso a la producción se le daría en 1890, con la llegada de

"...alemanes, españoles e ingleses que, procedentes de Guatemala, han venido pasando a Chiapas... estableciendo...grandes fincas. Finalmente han quedado casi puros alemanes de los cuales muchos han sido cultivadores en Guatemala". (20)

Mas no puede olvidarse de ninguna manera, sobre qué ruinas se levanta su enorme producción. El cacao en Guatemala como en el Soconusco, ya había perdido importancia, fue el producto de exportación más fuerte en la colonia; después de su caída, fue sustituido por el café.

La implantación de café trajo consigo el abigeato de muchos, hasta se estableció una ley en Guatemala, que castigaba la vagancia y donde llevaban a la gente a abrir la infraestructura, para las grandes haciendas cafecultoras. Con sus variaciones el Soconusco, no escapa de la situación planteada.

Recibe la influencia de Guatemala, estableciéndose las primeras plantaciones en 1880. La política presidencial que era de protección y estímulo a las empresas extranjeras, en el período del General Porfirio Díaz, fue muy hábilmente aprovechada en el Soconusco, para adquirir tierras que aunque se acapararon, no fueron colonizadas de inmediato. Adquiridas las tierras, sigue el cultivo del café.

Un hecho que se considera de singular trascendencia para el aumento en el cultivo del café, y el desarrollo económico general de la región, lo constituyó la construcción del ferrocarril panamericano en 1908, que permitió trasladar el café hacia los principales puntos de salida.

En el proceso de venta del café, los productores tienen dos posibilidades, ya sea al INMECAFE o al coyote, quienes compran el café, lo benefician, disponen de

bodegas para su almacenamiento y, lo venden en el mercado nacional o internacional.

Fundamentalmente, para el grano de exportación seleccionan "marcas comerciales", con determinado sabor y cierta presentación física. En virtud de los precios tan altos en el mercado internacional, prefieren vender el producto al extranjero, aunque el consumo interno ya alcanza más de la mitad de la producción.

En cuanto a otros productos que se cultivan en el Soconusco están el frijol, el maíz, el algodón, el cacao, la caña de azúcar, el hule, el plátano, etc..

Con el algodón la producción es mínima, aunque en la época prehispánica era uno de los principales productos de la región. Al entrar la India al mercado internacional, a precios más bajos, los productores de algodón cambiaron al cultivo del plátano y al cultivo del sorgo.

La producción de maíz es bastante baja, pues en la época de cosecha de café, al aumentar la población en proporciones muy elevadas, tienen que traer maíz de la zona de los Valles Centrales.

El maíz lo cultivan principalmente los ejidatarios con una baja producción en café y es este producto, el que les complementa su subsistencia. Entre los productores que tienen entre 4 y 7 Has en café, la producción de maíz es mínima, ya que dedican todo el predio para el café, con el maíz preparan además una bebida que llaman pozol, hecha con maíz fermentado, tomándolo como refresco durante las jornadas de trabajo.

El frijol tiene la misma trascendencia que el maíz, ya que son cultivos que se intercalan para nutrir más los suelos, su producción es relativamente mayor, siendo

uno de los alimentos básicos de la dieta.

El cacao es uno de los productos de más calidad en el Estado, como mencionábamos antes, fue utilizado por los indígenas como moneda y como fuente de valor y prestigio. En la colonia los españoles llevaban bastante para Europa, porque era una de las bebidas más apetecidas, posteriormente fue desplazado por el café. En la actualidad el Soconusco es la región que produce el mejor cacao de México, y tiene una producción aproximada de 7,000 toneladas. Cuenta además con una de las mejores plantas industrializadoras, de donde se extrae manteca de cacao

El plátano ha constituido otro de los productos de importancia en la región y para la economía del Soconusco, cuyas tierras han sido propicias para su cultivo. Su producción a escala industrial, ha tenido alzas y bajas considerables a lo largo del presente siglo. De la Peña relata sobre el plátano lo siguiente:

"...el cultivo del plátano trajo un vigoroso impulso económico a los pueblos del Soconusco en los últimos quince años, haciéndolos resurgir de la decadencia, que sufrían los bajos precios del café".(21)

En los cafetales, como sombra, muchos productores introducen el plátano, que además sirve como alimento. En las partes más bajas del Soconusco, se establecieron grandes plantaciones que son exportadas principalmente a los U.S.A.

Hay otros productos que se han introducido recientemente; y que empiezan a ocupar un lugar importante en la región, de acuerdo a las políticas agrícolas que ha manejado México. Estos productos son el ajonjolí, la copra y la palma africana.

A finales del siglo pasado, Matías Romero constató en el Soconusco el fenómeno de la falta de brazos, sin embargo, continúa existiendo hoy, si no con la misma magnitud, sí con las características propias del tipo de cultivo, que no

requiere más que de algunos trabajadores permanentes. Al respecto Romero nos dice:

"La escasez de gente que hay en el Soconusco es, sin embargo, el principal inconveniente con que tropieza toda empresa agrícolá". (22)

Dicha escasez implicaba un círculo de miseria, ya que para la contratación de trabajadoresse efectuaba un pago, con el que el trabajador contría una deuda con el propietario, que debía pagar con trabajo. Esto ocasionó lo que Romero llamaba "una cadena interminable de pagos y fugas", (23) que fue aliviado con la introducción de familias de la altiplanicie de Guatemala.

La economía, basada en la explotación, fue la que dió pie a que los grandes inversionistas de las haciendas tuvieran ganancias exorbitantes. Al respecto, Carlos Castillo nos menciona que,

"el sistema de producción de café, enmarcado dentro de los principales cultivos propios para producir y acumular capital, tiene una característica subyacente en el proceso de explotación y dependencia de los núcleos de concentración de capital: y es que el valor del café, determinó las altas tasas de ganancia, en la esfera de la circulación y la plusvalía en el proceso de producción. Así la situación, importa pagar bajos salarios a las fuerzas laborales, para que los propietarios y los comerciantes del café, ayer como hoy, puedan absorber plusvalía y utilidades cómodas, y realizar una acumulación cíclica, que dentro de la dinámica del capital es superior cada vez, mientras que para los trabajadores, no representa más que la contradicción de acumular más pobreza". (24)

La producción de café requiere de dos clases de trabajadores, los obreros agrícolas, que se contratan por tiempo indefinido, a cambio de un salario. Sus actividades son las de limpiar los cafetales, fertilizarlos y desombrarlos. Algunos productores les procuran vivienda y en muchos casos, una parcela para el cultivo personal, algunos autores los denominan "peones acasillados". Los otros, son trabajadores eventuales, a disposición del productor. Estos laboran más que todo en épocas de cosecha.

La instalación , consolidación y desarrollo del sistema de producción en el Soconusco, significa el apareamiento de la demanda creciente de mano de obra estacional procedente de otras regiones, sin responsabilizarse de la reproducción social, lo que resulta más rentable aún. A esta gran mayoría de trabajadores eventuales, se les enganchaba, con anticipos de salarios, en los diferentes pueblos indígenas y de Guatemala.

Los finqueros propusieron al gobierno, que se aplicaran una serie de medidas de colonización, como la de que los trabajadores tuvieran una parcela que cultivar, mientras la plantación, no requería de sus servicios, otra fue la exención de impuestos de todo tipo, durante diez años, a las plantaciones de café con un mínimo de mil plantas. También se exentaba de impuestos la introducción de trabajadores de otros lugares, a fin de propiciar la inmigración de colonos al Estado.

3.2.1 Organización obrero campesina.

Debido a la gran cantidad de trabajadores que laboraban en condiciones realmente inhumanas, fue como los militantes de los primeros clubes liberales, y de los grupos de P.C.M. desarrollaron una lucha, por la reivindicación de las condiciones de trabajo de los jornaleros. Hicieron huelgas con movilizaciones de más de 20,000 jornaleros, en las cuales pedían atención médica, mejores condiciones de vivienda, y un aumento en el salario. Las huelgas llegaron a paralizar los trabajos, en el momento de la cosecha, lo que generó una represión muy grande a los líderes, logrando negociar los salarios.

Este grupo de militantes tenía gente de todas las líneas e ideologías, había desde anarco sindicalistas hasta miembros del P.R.M. .Y fue para los veinte, en que

llegaron a Tapachula exiliados de China y de U.S.A. fue en este lugar donde Augusto César Sandino dio conferencias sobre la legitimación del trabajador. En otras palabras, la lucha obrero campesina, tenía tintes internacionalistas, lo que llevó a que se identificara más con la situación Centroamericana y del Caribe, que con el propio México.

En la actualidad, la situación ha tomado otro rumbo, la política del gobierno, en relación a la adjudicación de territorios para campesinos no se ha cumplido, esto ha ocasionado que las agrupaciones hagan invasiones a terrenos de grandes hacendados, que ocupan un lugar muy fuerte en la economía y en la política estatal. Estas recuperaciones se manifiestan con una represión cada vez más brutal, en donde han desaparecido varios de los dirigentes de la región.

En el Soconusco, como en la mayoría de las regiones cafetaleras, se crearon organizaciones patrocinadas por el estado. Su desarrollo varió bastante, en la medida en que se articularon en el proceso productivo.

Hay organizaciones, que cumplen su función de vínculo y apoyo solidario entre sus productores; logrando mantener su unidad en el desarrollo del proceso productivo. Más adelante en el capítulo que corresponde a las organizaciones, notaremos más esta diferencia en relación a las otras regiones del Estado.

3.3. Altos

La zona de los Altos incluye los municipios de San Cristóbal de las Casas, Amatenango del Valle, El Bosque, Chimalchihuitán, Chamula, Chantal, Chenalhó, Chilón, Huituipán, Huixtán, Larráinzar, Mitontic, Oxchuc, Simojovel, Sitalá, Tene-

japa, Teopisca, Yajalón y Zinacantán.

En los Altos, las relaciones de explotación, fueron de tal manera violentas desde la conquista, que los indígenas no fueron considerados seres humanos.

Entre 1970 y 1980 se abren algunas vías de comunicación, hacia los principales poblados de los Altos. Así se establece un mayor intercambio comercial con San Juan Chamula, Chenalhó, Mitontic, San Andrés Larráinzar, Tenejapa y Oxchuc.(25)

Los partidos de oposición han penetrado en San Cristobal y Zinacatán (PAN), así como en Chenalhó y Tenejapa (PST), además existen problemas religiosos. La existencia de unos y de otros, afecta a la población indígena. Tal es el caso de los miles de campesinos que han tenido que refugiarse en otras regiones muy diferentes a las de sus orígenes.

Desde luego, en este proceso destructivo de los mecanismos de unión de las comunidades, intervienen otros factores como son: El surgimiento de un grupo, con un poder económico y un poder político, que se deriva de la articulación de algunos sectores con la política estatal. Así como también la irregularidad en la tenencia de la tierra sub-urbana, en la mayoría de las cabeceras municipales.(26)

En el caso de San Juan Chamula, la mayoría de las familias no derivan su sustento de sus propias milpas, casi todas tienen que trabajar como asalariadas fuera del municipio, y según el estudio de R. Wasserstrom:

"el 52% de ellas se engancharon en las fincas cafetaleras del Soconusco, mientras que el 25% laboraron, principalmente, en las obras públicas y en la industria de la construcción" (27)

Los Altos es una región que se caracteriza por tener una elevada densidad de población, en el Municipio de Chamula por ejemplo, se reportan 259 Habs por Km2,

en el de Oxchuc 128. La mayoría de los habitantes de los Altos, tienen como lenguas maternas, el Tzotzil, el Tzeltal y el Tojolabal.

A estos indígenas, se les han reconocido en últimas fechas el derecho a las tierras que desde siempre han trabajado, las cuales se destinan a la obtención de productos de autoconsumo. El régimen de propiedad de estas tierras es ejidal y comunal, y la estructura económica familiar, es el instrumento organizativo para producir.

A través de las diferentes épocas históricas, la población de los Altos, ha sido la mano de obra necesaria para el desarrollo agrícola de algunas regiones de Chiapas, primero obligada a trabajar bajo el sistema de encomienda en la producción de añil, cochinilla y caña de azúcar en los Valles Centrales, posteriormente bajo el sistema hacendario que produce las praderas para la ganadería, algodón maíz y frijol, y por último, con el desarrollo de las empresas agrícolas del Soconusco se constituye en la mano de obra asalariada para la cosecha de café.

Así, el producto primordial de la región es la fuerza de trabajo, que se ha reproducido durante siglos en las unidades económicas familiares, las cuales, se caracterizan por trabajar poca extensión de tierra, debido a lo limitado de los recursos que posee.

Los medios de trabajo empleados por este tipo de productores, son instrumentos simples, entre los cuales se cuentan como principales, el hacha, el machete, el azadón, la coa, la macana y el arado egipcio con reja de fierro.

Entre los productos se destacan el maíz, frijol, bóttil, ibes, calabaza, chile, arveces y café. También crían algunos animales ovinos.

El abono orgánico y el suelo retenido por medio de la construcción de terrazas son prácticas comunes en esta región. En las últimas fechas se han introducido productos industriales como; fertilizantes, insecticidas y semillas mejoradas aunque su empleo es aún limitado.

A pesar del bajo volumen de los productos que producen y del carácter artesanal, se ha generado un importante sector comercial en la región, que se concentra en las ciudades de San Cristobal, Comitán, Teopisca, Margaritas y Bochil, por lo que los campesinos necesariamente tienen que adquirir mercancías que no producen.

El desarrollo de la producción para el mercado se manifiesta en toda la región, en la periferia de San Cristobal de las Casas se cultiva maíz, frijol, flores, frutas y hortalizas, productos agrícolas de importancia. La lana es también un producto pecuario, destinado al mercado; y en el renglón silvícola, destacan el carbón, la leña y los tablones de pino.

En la planicie de Comitán se presenta la producción de maíz y ganado bovino, en Soyoló la de henequén. En toda la zona de transición climática hacia la Selva Lacandona y el Norte del Estado, la producción de café y bovinos para carne, representan los productos comerciales dominantes. En la producción de café se encuentran varios tipos de productores, que van desde los arrendatarios que trabajan en las fincas para su sobrevivencia y, tienen el café como una importante fuente de ingreso para su manutención.

Hay productores que tienen parcelas entre las 2 y 5 Has. de producción de café, principalmente por la zona del municipio de Simojovel, para quienes el maíz y otros productos agrpecuarios son secundarios, en relación a los ingresos que necesitan para reproducirse.

Por otro lado, la empresa forestal tiene la organización técnica más avanzada. En la región se produce el 50% de la madera comercial a nivel estatal. Esta se aprovecha en su totalidad, por contratistas privados, y no por los dueños del recurso.

La producción de maíz es una constante en toda la región, la tecnología que se emplea es muy variada, sin embargo, la hemos agrupado en función de la forma de preparar el suelo. Así, el maíz se produce utilizando las técnicas de la roza-tumba-quema, roturación con azadón y roturación con arado egipcio o maquinaria agrícola.

El proceso de roza-tumba-quema se ejecuta con utensilios que son producidos por la unidad familiar, a excepción del hacha y el machete. En este caso, dependen más de los fenómenos naturales, que de las nuevas tecnologías. Los campesinos inducen pero no controlan. Un ejemplo de esto último, es la necesidad de barbecho como una forma de recuperar la fertilidad del suelo, y de atenuar el crecimiento de la población de gramíneas y leguminosas, resultado continuo del mismo terreno.

Es evidente que en la medida que se acorta el período de barbecho, debido a la imposibilidad de que los pequeños productores cambien de sitio de cultivo, los problemas para la producción de maíz y frijol con roza-tumba-quema se acrecientan, obligándolos a cambiar de actividad, y destinando sus predios al establecimiento de praderas o para cultivar café si el clima es propicio.

Al respecto, se ha notado que con el cultivo se mejoran los terrenos, ya que les toca sembrar árboles de sombra, que enriquecen la tierra a diferencia de otros.

En la zona, según datos de una investigación realizada por el CIES, Centro de Investigaciones Ecológicas del Sureste, y en relación a la fuerza de trabajo disponible en los Altos de Chiapas, mencionan que el 97% de los campesinos se dedican a actividades agrícolas y de ellos, el 55% es analfabeto o apenas fue algunos meses

a la secundaria. Existe una población bastante alta, que dedica gran parte de su tiempo a las labores artesanales, principalmente a los textiles, cuyos centros de comercio son: los municipios de San Juan Chamula, Zinacantán y Motonic.

Se habla de que el 85% de la población se ocupa como asalariada en otras partes del Estado, principalmente en el Soconusco y en los Valles Centrales en la producción de caña de azúcar. Existe un grupo no muy numeroso, que se contrata en la construcción, ya sea en Tuxtla Gutierrez o en las carreteras de la región. (28)

Los trabajadores cafetaleros, son en su mayoría padres de familia, que por lo general ocupan alrededor de 15 semanas anuales para este trabajo, en la época de cosecha. El resto del año lo dedican a trabajos eventuales, como la producción artesanal y la milpa.

Existen otros grupos, que se dedican más que todo, a arrendar terrenos para la siembra del maíz en tierra caliente, y otros que se establecieron como comerciantes de aguardiente y transporte, éste último grupo es el que domina la economía regional, y tiene fuertes nexos con la política estatal.

En los últimos años se han dado fuertes enfrentamientos entre los grupos religiosos de la zona, causando la muerte de varias personas. Esto se debió principalmente a que el poder económico, que estaba sustentado en la venta de aguardiente, principalmente, se empieza a resquebrajar pues los evangélicos, dentro de sus preceptos, prohíben que se tome licor. Esto implicó una baja bastante fuerte en el consumo de los licores, y por lo tanto repercutió en las ganancias que obtenían los comerciantes, por lo que decidieron expulsar a los indígenas de sus parajes, creándose una situación de tensión, que ha dado resultados de separación de pueblos, como sucedió con San Juan Chamula.

El despojo de que han sido objeto y el aumento de la población, ha ido disminuyendo el tamaño de las parcelas. Esto sucede sobre todo , a partir de que la tierra adquiere un valor comercial; por las necesidades de sembrar maíz para el mercado zonal, así como chile, verduras y café.

La gestación de este acaparamiento interno por algunos líderes se debió más que todo a:

1- La antigüedad en la comunidad permitiéndoles escoger tierras más aptas para los cultivos de mercado.

2- En las comunidades más tradicionales, la tierra es un lazo que une a la familia, y al irse o morir un miembro de la comunidad, la tierra debe seguir siendo de su familia.

3- En aquellos municipios, en donde la lucha por la tierra fue importante, se dió el caso de dirigentes que se adueñaron de las mejores tierras, al momento de conseguir la dotación ejidal. Actualmente las autoridades ejidales se siguen valiendo de su posición, para disponer de las tierras de ejidatarios que abandonan el ejido.

Además de éste grupo, los finqueros, los comerciantes y las autoridades municipales, se han ido adueñando de las tierras comunales y ejidales, aumentando su poder económico y su dominación.

El uso de la tierra se aprovecha de dos formas : para el autoconsumo con la siembra de maíz y frijol principalmente, y producción para el mercado, café, chile y verduras.

Esta diferencia es fundamental , pues en la actualidad se dedica más tierra al

cultivo de café. La economía de autoconsumo pierde terreno, adquiriendo más importancia la dirigida al mercado.

Esto trae como consecuencia, una mayor dependencia del mercado, para satisfacer las necesidades de vestido y de alimentos.

Haciendo una diferenciación entre los productores, nos damos cuenta de que para los que tienen más de 3 Has sembradas de café, el café es fundamental. El café es la fuente de ingresos, que permite apropiarse de los medios de producción, de fuerza de trabajo, es la posibilidad de acumular. En cambio para los pequeños productores, (aquellos que tienen entre .5 y 1.5 Has. en café), y algunos otros, el ingreso en efectivo es importante, pero no es lo fundamental, para ellos es más importante poder rozar más y sembrar una mayor superficie, es decir, deben asegurar su alimentación.

El café es la fuente de ingresos que les permite realizar pequeños gastos para su vestido, herramientas de trabajo, medicinas y fiestas.

La mayor parte de sus ingresos los reciben en la temporada del corte del café, y deben guardar el dinero para el gasto de todo el año. Cuando el dinero no alcanza, situación que es bastante común, deben pedir prestado y pagar en la cosecha siguiente, ya sea con café o con trabajo, comprometiendo su producción para saldar la deuda, y recibiendo muchas veces, la mitad del precio regulado por la oferta y la demanda.

Es además necesario tomar en cuenta, como se mencionaba anteriormente, que un porcentaje muy alto de los habitantes de ésta región de los Altos, se contrata como mano de obra en las fincas cafetaleras y ganaderas, acentuándose más en algunos municipios; es decir, existen minucipios como los de Chenalhó, San Juan

Chamula, Mitontic y Pantelhó, que dependen principalmente del trabajo asalariado, lo que los diferencia de los habitantes de otros municipios, en los que se detecta una diferenciación más notoria entre los productores.

En realidad los productores de esta región están en un círculo difícil de romper, ya que su posibilidad de capitalización es mínima, y en algunos casos nula. La tierra es poca y la mayoría de las veces, es de mala calidad. La producción es baja, y los ingresos muy escasos, lo que los abliga a pedir prestado. El interés que pagan por los créditos es muy alto, el precio que reciben por sus cosechas es muy bajo, mientras que pagan precios elevados por las mercancías que necesitan comprar.

Para mejorar la situación económica de estos grupos, no se trata solamente de aumentar la producción, ya que los otros elementos del sistema siguen presentes. Mientras existan los finqueros que se apropian de la tierra, y del valor del trabajo creado por el jornalero, mientras sigan actuando los comerciantes adueñándose del valor del trabajo depositado en la cosecha, y sigan acumulando a expensas de los productores, mientras que las autoridades administrativas, agrarias y otras, sigan defendiendo los intereses de los grandes productores y, aumenten las diferencias en el seno de las comunidades, la situación de los pequeños productores no se mejorará.

3.4 Zona Norte

3.4.1 Medio geográfico

La Sierra Norte está localizada en las montañas marginales, al norte de la Serranía Central.

La formación geológica de la región, consiste principalmente en una serie de estratos marinos. Por la presencia del volcán Chichonal en esta cadena montañosa, se registran rocas de tipo ígneo, como la andesita y el basalto entre otras.

Es necesario anotar que a principios de los años ochentas, este volcán hizo erupción, lo cual cambio la conformación geológica de los territorios. Algunos agrónomos dicen que estas erupciones son muy provechosas para la tierra ya que la fertilizan.(29)

Clima

Desde el punto de vista climático, la región está dentro de la faja intertropical, y por el comportamiento de los elementos que conforman el clima, una determinante del régimen térmico es la variación altitudinal, dando lugar a climas típicamente semi templados, semicálidos y cálidos.

La variación montañosa, es en general en el barlovento de los alisios del noroeste, que soplan en el período de junio a septiembre, época en que está floreciendo el cafeto, descargando fuertes aguaceros. Y ocasionando la caída de las flores razón por la cual se pierde gran parte de la cosecha. Su intensidad está determinada por la posición y el grado de desarrollo del anticiclón permanente del Atlántico norte.

Las masas invernales o nortes, las cuales rigen aproximadamente a partir de octubre hasta febrero o incluso hasta marzo, son fuentes de alto porcentaje de lluvia invernal, si no ocurriera este fenómeno climatológico este período sería muy seco.

En general el clima predominante en la región es el AF(m) W" (i)g , lo que significa que es cálido húmedo, con lluvias todo el año, la precipitación del mes más

seco es mayor de 60 mm y la lluvia invernal entre 18 y 10.2% ; tiene una época muy seca marcada en primavera, la oscilación térmica es de 5 a 7 grados, y el mes más caliente del año es antes del solsticio de verano (julio). (30)

Hidrografía

La alta pluviosidad de la región montañosa, da origen a una intensiva red hidrológica, con numerosos ríos que drenan hacia el norte, conformando las cuencas media y alta del sistema Grijalva -Usumacinta, y que mezclan sus aguas, al llegar a la planicie costera del Golfo.

Este sistema fluvial ha tenido históricamente una gran importancia, ya que muchos de los ríos son navegables y conforman una vía de comunicación con Tabasco y el puerto de exportación de Frontera, Tabasco.

Anteriormente, el tráfico en el norte de Chiapas se hacía por cuatro vías fluviales: el Mexcalapa, el Pichucalco o Ixtacomitan, el Oxolotán y el Amatán; estos ríos se utilizaban para el transporte de productos de las diferentes partes de la zona Norte hasta Villahermosa.

Suelos

La posición del relieve y las características del material geológico original, determinan en general las variaciones en los suelos. El patrón de relieve, de valles o cañadas entre sierras, permite ubicar una cadena de variación. (31)

En el fondo de los valles y en las márgenes de los ríos hay terrazas aluviales, en estrechas franjas de terrenos planos y ondulados, en donde se presentan básicamente suelos de tipo fluvial, formados por sedimentos de los materiales acarreados por los ríos.

Por otra parte en los lomeríos al pie de las montañas y sobre las laderas de menor pendiente, están los terrenos más aptos y es donde se práctica la mayor parte de la agricultura. Estos son suelos con una capa húmica de escaso espesor, debido a la predominancia de rocas.

En la parte alta de las montañas y en las pendientes más abruptas, es donde se localizan los suelos menos fértiles. (32)

Producción de Energéticos

La región está inmersa en un proceso rápido de incorporación a la producción de energéticos, específicamente de petróleo y electricidad, lo que ha ocasionado que gran parte de los productores de la zona, tengan que abandonar los sitios de siembra y se trasladen como fuerza de trabajo a otras zonas o emigren a Tabasco y el D.F..

En el último período, las organizaciones campesinas han estado presionando para que la C.F.E., les pague los terrenos que fueron inundados por las presas, y el cumplimiento del traslado a otras tierras de labor.

3.4.2 Aspectos Socioeconómicos

Desde tiempos prehispánicos, la zona montañosa estaba ocupada por diferentes grupos étnicos, que posteriormente se vieron integrados por las leyes y el sistema sociopolítico y socioeconómico de los colonialistas españoles, y luego de los finqueros y autoridades gubernamentales.

Actualmente existen varios grupos indígenas: Choles, Tzotziles, Zoques y Tzeltales, que están integrados a la vida social y económica de la región.

La mayor parte de esta población indígena es minifundista, y se reproduce principalmente mediante la venta de su fuerza de trabajo en las fincas, empresas de construcción como, PEMEX, C.F.E. y S.A.H.O.P. y en la industria de energéticos.

Vías de Comunicación

La carretera federal de Villahermosa a Tuxtla Gutierrez atraviesa toda la zona Zoque, pasando en dirección norte sur por la mayoría de los municipios de la región. A ésta desembocan diferentes brechas y caminos de herradura de la zona cafetalera, que sirve como vía para la sacada de los productos de las partes más altas de la Sierra Norte.

Existen otras carreteras que van por la periferia de la zona del sureste y sur, que vienen de Palenque tomando dirección a San Cristobal de las Casas y juntándose con la carretera de la Sierra. También hay algunas vías que se comunican con los Estados de Yucatán y Tabasco.

Por vía aérea se puede ir a la mayoría de los municipios de la región.

Zonas cafetaleras

Partiendo del punto de vista socioeconómico o histórico, se puede decir que existen dos zonas cafetaleras que se caracterizan por las siguientes condiciones:

Zona A: Esta comprende la Sierra Norte de Chiapas donde habita el grupo étnico Zoque.

Esta integrada principalmente por pequeños productores cafetaleros. A pesar de que se deslindaron grandes terrenos en el Porfiriato, la producción cafetalera no se impulsó tanto en las grandes propiedades, como en el resto de las zonas cafetaleras, debido a que la composición orgánica del capital fue diferente a las otras zonas de la región, quienes tuvieron grandes inversiones de capital extranjero.

Aquí la dinámica central del proceso agrícola fue la ganadería en las fincas y haciendas, y la agricultura tradicional en las comunidades Zoques, que fueron incorporándose a la producción cafetalera.

En la actualidad esta zona carece de fincas grandes dedicadas a la cafecultura. La producción se realiza principalmente en pequeños predios, en una superficie de aproximadamente 5,040 Has. que se distribuyen en los siguientes municipios.

Cuadro 4 Superficie cafetalera y Número de Productores por Municipio en la Zona A

<i>Municipio</i>	<i>Superficie dedicada a la producción de café 1985</i>	<i>No. de productores</i>
Fancisco León	960	362
Ixhuatán	586	454
Ixtacomitán	606	69
Chapultenango	1,141	484
Ixtapangajoya	108	86
Ixtepec	288	211
Tapilula	1,012	351
Ixtuacán	19	38
Rayón	41	56
Solosuchiapa	384	136
Tapalapa	201	135
Total	5,040	2,382

Fuente: INMECAFE, Xalapa, Ver. 1985.

Zona B: En esta zona el desarrollo de la producción cafetalera ha sido impulsada por el capital extranjero, principalmente alemán, concentrándose en grandes fincas.

En la actualidad la producción cafetalera esta integrada por pequeños y grandes productores, en una superficie de 21,827 Has en los siguientes municipios:

Cuadro 5 Superficie Cafetalera y Número de Productores por Municipio en la Zona B

Municipio	Superficie dedicada a la producción de café 1985	No. de productores
Chilón	3,382	1,625
Sabanilla	1,852	764
Sitalá	501	256
Tila	4,793	1,585
Tumbalá	3,272	891
Yajalón	3,474	886
Amatán	2,813	682
Salto de agua	1,790	609
Total	21,827	7,298

Fuente : Inmecafé, Xalapa, Ver. 1985.

En cuanto a la ubicación se puede afirmar que, generalmente la zona cafetalera comprende la faja que presenta un límite altitudinal mínimo de 100 msnm, y un máximo de 1,800 msnm, considerándose como áreas marginales, las que se ubican por debajo de los 500 msnm.

La Sierra Norte de Chiapas es una zona agrícola con altos potenciales hidráulicos y petrolíferos. En la actualidad se han hecho grandes descubrimientos de petróleo.

La superficie cultivable por los grupos de la región, se la reparten entre los cultivos básicos y los destinados al mercado. Estos últimos encuentran cabida tanto nacional como internacional con la producción de café.

Chapela, en 1980, al estudiar la agricultura de la región, menciona que la producción de café y granos básicos son dominantes en la agricultura de las mantañas.

Más adelante se señalará que la cafecultura, ha sido el motor dominante en la conformación de las clases y las relaciones sociales de producción. (33)

Se considera que la producción en las comunidades indígenas, antes de que se introdujeran las plantaciones de café era básicamente la de producir productos para el autoconsumo, pero por la necesidad de obtener algunas herramientas de trabajo, y otros productos que ya no producen, se ven en la necesidad de vender parte de sus excedentes.

Otro de los factores importantes de diferenciación, es el de que el mercado no figuraba dentro de la comunidad, como un elemento clave, puesto que el intercambio de algunos productos, se hacía por los mismos productores. Mientras que los

poblados relativamente grandes, se constituyeran en pequeñas metrópolis, que funcionaban como mercados regionales.

Si bien la producción de café en las comunidades iba creciendo, la necesidad de obtener un ingreso en efectivo o directamente en satisfactores básicos, también crecía. Por lo que estos ingresos difícilmente se invertían en café, sino que los destinaban a su reproducción. Ante esto, los cultivos de café tenían un límite de crecimiento, pero los comerciantes ansiosos de aumentar y asegurar sus ganancias, inventaron un nuevo mecanismo: el crédito amarrado.

Este crédito consistía en darle a los campesinos un préstamo por anticipado, asegurándose mediante un compromiso, en el que el campesino tenía que venderle su cosecha.

Con el crédito, podían seguir sus actividades en la unidad de producción, que para entonces ya se basaba considerablemente en la producción de café, pero al mismo tiempo se vieron envueltos, en un endeudamiento y en una completa dependencia con el prestamista-acaparador (comerciante). Mediante este mecanismo, el prestamista obtenía la cosecha siguiente, generándose un intercambio desigual, al tener atado al campesino a venderle a él, pudiendo dictar el precio del café, los intereses del crédito y las ventas de mercancías.

Es muy difícil para el productor escapar de esta telaraña de crédito y necesidades en la que tiene que seguir inmerso, año tras año, atrapado dentro de un sistema de relaciones de producción del que no puede quedar liberado fácilmente. Esto hace que el mercado pase a ocupar el papel dominante, creándose relaciones entre las comunidades y las cabeceras municipales (centros administrativos del estado), intercambiando productos externos de la región, a precios altos, con mercancías de la zona, a precios bajos.

No se puede ignorar el efecto de los anterior en las comunidades que fueron despojadas de su principal medio de producción: "la tierra ". Aquí sólo les quedó el recurso de su fuerza de trabajo, que fue hábilmente manejado y controlado por los finqueros, ya que necesitaban y buscaban las formas de disponer siempre de mano de obra abundante, para las épocas de cosecha y en menor escala para el resto del año.

3.4.3 Cambios Estructurales

A raíz de un incremento excesivo en el mercado internacional, el gobierno se vió estimulado a participar en la comercialización del café, y es en el mandato de Luis Echeverría A., cuando el INMECAFE se instala definitivamente con su sistema de comercialización . Este va reproduciendo en sus programas las mismas estructuras y mecanismos existentes, pero a precios de compra en algunos sitios más favorables, lo que le permitió captar un mayor porcentaje del café, pero no acaba con el cuello de botella, que tenían los pequeños productores en la comercialización, sino que únicamente se incorporó al proceso productivo, siendo una empresa más en el acaparamiento del grano.

Sin haberse dado ningún cambio fundamental hasta el momento, se puede decir que la región sigue cumpliendo la función de proporcionar bienes de exportación, y la producción cafetalera en las comunidades y fincas constituye la dinámica central, aunque en las fincas se está dando el proceso de ganaderización, que tiende entre otras cosas, a desplazar la atención de los cafetales.

Esto se debe a que la ganadería es del mismo grado comercial que el café, pero tiene la particularidad de no demandar mucha fuerza de trabajo, mientras que en la

cafecultura es la base fundamental.

Puede decirse que la región sigue siendo una productora de materias primas, abasteciendo los mercados exteriores, pero hay nuevos procesos que en este sentido, tienden a ampliar el potencial de producción.

En la Zona Norte como en la mayoría de las regiones del Estado, existen innumerables problemas entre la población ladina y la indígena. En los municipios en donde más se refleja esta situación es en Tila, en donde faltan tierras. Los salarios que se les paga a los indígenas son muy bajos y no se les reconoce el mínimo establecido por la Secretaría del Trabajo. Además no hay escuelas adecuadas, hace falta asistencia técnica para los agricultores, y peor aún no hay vías de comunicación.

La historia del poder regional chiapaneco, encuentra en la Colonia y en la Independencia, los pilares para el surgimiento y consolidación de la clase terrateniente, fundamento de las oligarquías modernas.(34)

La revolución de principios de siglo, considerada una guerra campesina, adquiere en Chiapas un significado distinto, Según García de León, citado por Ana María Salazar, fue una contrarrevolución victoriosa entre las dos tendencias de la burguesía agraria que arrastraron su vieja pugna. En términos generales fue :

"la transición de los terratenientes atrasados a la burguesía agraria." (35).

La crisis agraria en Chiapas de acuerdo con Marión y citado por Ana María Salazar:

"es el resultado directo del desarrollo desigual, brusco y gigantesco del capitalismo en el Estado, sin que paralelamente se hayan modernizado las relaciones sociales de producción "(36)

En Chiapas, se ha observado a través del recuento histórico, que el poder

lo ha ejercido desde siempre la clase dominante que organiza y controla la economía, la política y la administración. En consecuencia, la burguesía regional, está integrada por tres fracciones de clase: la burguesía agraria, la comercial y la industrial.

Las actividades predominantes en la zona norte de Chiapas, son fundamentalmente la agrícola y la comercial, en las que la cafecultura en su expansión, provoca un cambio; de una economía de autoconsumo a la expansión de una de carácter comercial, desarrollándose primero en la región del Soconusco y más tarde en otras como la Zona Norte. Ahí ocurrió, que los finqueros, que manejaban el poder económico y político, adecuaron las intituiciones ideológicas de las comunidades indígenas.

También la expansión de las comunicaciones, fue decisiva en la conformación de la estructura de poder regional, la construcción del ferrocarril Mexicano del Pacífico, atrajo capitales extranjeros, americanos, ingleses y alemanes. Estos extranjeros se dedicaron a las grandes plantaciones cafetaleras, que se extendieron hacia la zona de Tumbalá, Ocosingo y Simojovel. Esta penetración junto con la producción cafetalera, impulsó la apertura de nuevas tierras al cultivo del café. En algunos municipios los terrenos que se abrían eran de óptima calidad, lo que ocasionó ganancias extraordinarias, permitiendo el desarrollo de un mercado más sólido que el existente. La proliferación en las cabeceras municipales de una amplia gama de coyotes, que se encargaron de introducir mercancías en las comunidades, creó un mercado interno, que se consolidó mediante la usura y el despojo a los indígenas, acelerándose la transformación de una economía natural a una de carácter comercial, representada por el café.

Los comerciantes, por su posición estructural, se beneficiaron de una buena

parte del valor generado por la producción indígena.

Encontramos además, que se estableció una diferenciación de productores, a raíz de los cambios internos en el mercado, pues empezaron a ser dependientes de éste, en una relación que se determina en el proceso de trabajo. De esta manera, el mercado y el sistema de fincas, se convirtieron en la forma de explotación que mantiene a los pequeños productores indígenas atados.(37)

En la Zona Norte, la población se dedica fundamentalmente a las actividades agrícolas, y hay dos formas específicas de producir. Por un lado están las unidades de producción, representadas por fincas y ranchos. Estas tienen control de la tierra y del mercado de los productos locales y autóctonos, ya sea para el consumo propio o para el consumo de la población regional. En segundo lugar, encontramos a las unidades de producción individual y familiar de los ejidos y de las comunidades indígenas. En este grupo encontramos a los pequeños productores, que se caracterizan, por ser en conjunto, los que producen la mayor cantidad del valor de la producción cafetalera.

En esta zona o región aparecen también los jornaleros o como lo dicen algunos teóricos los "campesinos libres", quienes carecen de medios de producción y para subsistir necesitan alquilarse como mano de obra. Estos junto con los pequeños productores, están cada vez más atrapados con el mediano, el gran productor y el exportador, ya sea mediante la fijación de un salario, el cual tienen que aceptar, o bien aceptando los bajos precios pagados por sus productos.

El proceso productivo de fincas y ranchos involucra elementos, como el dominio económico sobre los medios de producción y la explotación del trabajo asalariado. La cobertura productiva en este sector se extiende, al ganado y a la apicultura. Encontramos, que el volumen de producción de este sector; así

como, su aportación al conjunto global de la cafeticultura, es considerable, y por ende, el rango de sus operaciones es mayor. La extensión y calidad de la tierra es mayor y de mejor calidad, cuentan con disponibilidad de capital, créditos y el uso de técnicas de producción modernas y adecuadas.

Estos productores y exportadores ejercen su control, principalmente en la esfera de la circulación, en algunos casos combinan las actividades de tipo comercial con las productivas. Se caracterizan además, por mantener el control de la producción regional de café, maíz y frijol, tabaco y ganado.

Estos productores están representados por grandes exportadores de café, y su operación es a gran escala, manteniendo una inversión de capital fijo muy importante, como la maquinaria que utiliza para el proceso industrial del café, además deben disponer de capital financiero "dinero líquido", lo que los liga con otro sector de la gran burguesía como es la banca.

En la zona Norte encontramos algunos productores, que además de controlar los productos agrícolas ejercen la usura, manteniendo una relación muy estrecha con los pequeños y medianos productores. Se caracterizan, por servir de vínculo entre éstos, los comerciantes de la región y los centros productores del Estado y del país. Han logrado consolidar el mercado interno, mediante el crédito usurario que otorgan a algunos campesinos, a través de pequeñas tiendas en los ejidos, reproduciendo el sistema de comercio y usura al interior de los propios ejidos.

Encontramos a los grandes exportadores y productores, que operan bajo el abrigo del Estado, pues tienen a los funcionarios a sus servicios a través de alianzas políticas, manipulando las decisiones en beneficio propio.

Para cumplir con las tareas del proceso agrícola, alquilan mano de obra y, hacen una contratación denominada enganchamiento. esto sólo se realiza en ciertas

épocas del año y en determinadas regiones. En la década pasada, mantenían a los trabajadores, con jornadas que duraban hasta 14 horas, el salario era realmente bajo y se les descontaba la alimentación, que consistía en una jícara de pozol como desayuno, 5 tortillas, frijoles y café como comida y cena. La contratación incluía la obligación de trabajar los sábados, y en algunos casos hasta los domingos. Actualmente las condiciones no han variado mucho, pues se les descuentan la comida que es pésima, a algunos se les da carne pero el precio es bastante elevado, por lo que optaron por llevar a su familia para que les cocinara y les ayudara en las tareas de recolección y preparación de los alimentos.

Los finqueros tienen en sus haciendas, un comisariato para la venta de productos y herramientas, a precios demasiado elevados. Su función principal consiste en captar al trabajador para endeudarlo, y mantenerlo atado a su servicio.

El trabajo es medido por latas, es decir, es al destajo, esto lo hacen en épocas de cosecha. En los otros períodos se les asignan tareas al día, que normalmente no pueden cubrir, quedando con trabajos pendientes, que tienen que reponer sin goce de salario.

Cuadro 6 El proceso de trabajo puede resumirse de la siguiente manera:

Roza del terreno	20 días
Tendido/líneas/siembra/matas	2 días
Excavar/hoyos/siembra/matas	15 días
Trasplante/matas/almácigo	3 días
Corte/despulpe/lavado/secado	150 días
Total	190 días

Fuente: Encuesta realizada en la zona

La contratación de mano de obra, es preferencialmente de ejidatarios y solicitantes de los ejidos cercanos, y a través de la práctica usuraria intensiva, se establece la obligación del pago en trabajo o bien, de la captación del café producido por los pequeños productores. La otra forma de contratación, se da con la traída de indígenas Chamulas o Chapines, que son generalmente de Guatemala o de la región de los Altos. A diferencia de otras regiones en donde predominan estos trabajadores, los finqueros, para abaratar el salario, introducen en la zona, más jornaleros.

Los cafetales de la región están sembrados en su mayoría por las variedades de borbón, márago, arábigo y mundo novo. En general en la región, la producción es absorbida por las compañías exportadoras establecidas en Simojovel, y por las organizaciones, quienes no representan una competencia a pesar de contar con los beneficios más modernos.

Existen finqueros que exportan el café, como es el caso de la familia Penagos, que cuentan con la maquinaria necesaria para la industrialización del café (trillado, tostado, molido y envasado).

El panorama de la comercialización, orientado por la libre competencia y por el INMECAFE, logró en un momento (1973) mantener los precios independientes de la oferta y la demanda y las relaciones en el mercado internacional, pero las ganancias fueron tan grandes que se mantuvieron por encima de los precios oficiales, que manejaba el INMECAFE.

Esta comercialización se da en tres formas: café pergamino, café oro y café cereza; y se hace en sacos de 57.5 Kg., a los que se denomina quintal.

Los grupos de poder regional se han nutrido, a través de la explotación

ecónomica, de los pequeños productores de la región. Dado que la composición orgánica de su capital es tan limitada, que los fuerza a vender su producción por adelantado, sólo para seguir reproduciéndose como productores de mercancías, degradando no solamente su propia fuerza de trabajo, sino además la del conjunto de la unidad productiva. El resultado más evidente, es la descapitalización de éste tipo de productores. Siendo el motor fundamental del sistema de acumulación, que se presenta en la cafecultura regional.

La producción de granos básicos entraña el aspecto dominante de la agricultura en las montañas. Primero, en unidades productivas de minifundio, subordinadas mediante diferentes mecanismos a las fincas, ya sea que se dediquen a la ganadería o a la agricultura.

Segundo, la producción de granos básicos, forma un renglón que desde hace siglos ha sido fundamental en la región, debido a la presencia de diversas étnias, entre las que sobresalen los Choles, Zoques y Tzeltales. Esta actividad está actualmente en retroceso, ante la necesidad de terreno, la producción cafetalera y la ganadera.

Un caso diferente es con el cultivo del cacao, el cual se realiza en pequeños predios, con participación en el trabajo directo del propietario de la plantación, aunque se trata igualmente de una producción orientada al mercado.

En las montañas del Norte, la ganadería es una constante en toda la región y comparte el espacio productivo con la cafecultura y la agricultura, para el autoconsumo. En cuanto a la cafecultura, existe una diferencia importante con respecto a la zona productora del Soconusco, que radica en la propiedad de la tierra para los proyectos cafetaleros. En esta zona, el cultivo se basa en la apertura de tierras poco pobladas, en las montañas del norte, encontra-

mos un panorama de haciendas que se yuxtaponen a las comunidades indígenas.

El elemento que articula a la producción cafetalera con la ganadería, es la milpa que, para la producción cafetalera, significa el aprovisionamiento de la fuerza de trabajo, mientras que, para la ganadería se traduce en la minimización de costos para el establecimiento de pastizales y cercos. Por ejemplo, el campesino obtiene del dueño de una finca, cierta extensión de tierra para su cultivo, desmonta un cahual y lo trabaja, al término de una o dos cosechas, según la variante establecida, entregara el terreno sembrado con pasto.

Contradictoriamente, se nota, que los pequeños productores, han tenido a su disposición, toda una gama de conocimientos, cada vez menos generalizados, que nos demuestra que es posible producir en estas condiciones en forma más eficiente. Sin embargo, tales conocimientos y alternativas productivas, dejan de ser vigentes. ¿ la causa ? El producir en estas condiciones conlleva, como condición necesaria, la incorporación de fuerza de trabajo que se establece con la producción cafetalera del propio productor, y/o, simultáneamente, la producción en las fincas, es una competencia en la que el capital obliga al pequeño productor, a proveerse de dinero antes que producir para sí mismo. Ahora bien, para comer tiene que comprar, para comprar tiene que trabajar o vender café, por lo tanto no puede producir, comprando para comer. La limitación para producir alimentos básicos, es precisamente esa incapacidad de trabajar la tierra. Los desarrollos culturales y productivos específicos, en cada fracción de las montañas, establecen procesos internos en torno a centros con función religiosa y, simultáneamente económica. Sobre esta estructura, el desarrollo del comercio, ha establecido sus centros, en los que el intercambio correspondiente a una circulación de mercancías por mercancías, dando paso a M-D-M para particularizarse finalmente, como la

forma de funcionamiento general. Tales áreas como espacios aisladores de culturas y procesos productivos, corresponden consecuentemente con una identidad étnica, en donde coexisten grupos Zoques, Tzotziles, Choles y Tzeltales.

Aunque con una formación semejante, estas subregiones expresan contrastes, que fueron generados con la creación de los ejidos en estos grupos. Se da el caso por ejemplo de los Zoques, que poseen en promedio unas 20 Has, por productor, mientras que en la zona del Bosque donde habita el grupo Tzotzil los predios alcanzan un promedio de 1 a 1.5 Has. por productor. Esto genera alrededor de los grupos étnicos una serie de conflictos que se desarrollan en una estructura de clase por la posesión, creándose internamente unas relaciones de explotación bastante fuertes. En segundo lugar, la presencia de las fincas en la zona, determinan el hundimiento cada vez más fuerte de este grupo de productores.(38)

Los múltiples efectos de la expansión petrolera, y el crecimiento de la población, generan una tendencia a fortalecer ambos polos; poblaciones con escasos recursos y grandes finqueros.

Mediante la organización de productores y por acción directa de las instituciones del Estado, especialmente las crediticias, se estimula un mercado en expansión, con fuertes presiones de tierras, que van obligando a los grandes terratenientes, a movilizar capitales para una circulación mayor, o a una cierta intensificación de la producción en áreas menores.

3.5 La Selva

Como nos lo menciona Homero Aridjis en el libro de Salvemos la Tierra:

"La selva Lacandona sufre un ritmo de destrucción mayor y más rápido que el de la Amazonia, pues en unos treinta años se ha perdido un 70% de ella.... En 1990 quedó solamente un 30% de la extensión del bosque original, con un porcentaje mayor del 18.3% dañado. lo que tomaba 50 años para destruirse, ahora toma un año. Con este ritmo de destrucción, sino se toman medidas drásticas de protección, la selva corre el riesgo de desaparecer entre los próximos cinco o diez años. Lo que quede, no será bosque ni selva virgen, será selva dañada por la acción del hombre.

Hay planes y planes para salvarla. Pero, como señaló hace poco el investigador Miguel Alvarez del Toro, a pesar de decretos presidenciales y estatales, continúan la tala y el exterminio de la fauna en la selva Lacandona y en la Sierra Madre de Chiapas; el horizonte verde de hace 30 años ahora es tierra y roca: < Cada día hay nuevos destrozos, nuevos asentamientos impropios, mientras nos pasamos el tiempo en reuniones y congresos para hablar de la destrucción ecológica. A este paso, Chiapas pronto será un terreno yermo, desértico, con la leyenda de que una vez hubo magníficas selvas.> Porque existe la amenaza de que un día en el mundo sólo queden islas verdes, protegísimas, como se conservan ahora las obras maestras en los museos, quizás los jaguares, los quetzales, los monos araña, las guacamayas y otra fauna de Lacandona, de los Chimalpas, de la Amazonia quedará únicamente en fotografías y documentales".(39)

La región de la selva la integran los municipios de Palenque, Tumbalá, Catazajá, La Libertad, Salto de Agua, Tila, Sabanilla y Ocosingo.(40)

Es la región oriente del estado de Chiapas. Limita al sur y este con Guatemala, al norte con la planicie costera del Golfo de México, y al oeste con las regiones Altos y Norte de Chiapas.

La selva Lacandona fue sumamente poblada durante los siglos X al XV de nuestra era, pero se vació casi por completo en el período de la colonización, en razón de los constantes brotes epidémicos y las redadas militares que acabaron con la población. Los sobrevivientes de las masacres fueron concentrados en las locali-

dades perifericas de Chilán, Bachajón, Ocosingo, Tila, Palenque y Tumbalá. Los unicos en permanecer en la selva fueron los Lacandones, descendientes de refugiados yucatecos, que se internaron en la selva a mediados del siglo XVI.

A principios del siglo XX, en razón de la falta de tierras en los valles septentrionales los indígenas Choles, Tzotziles y Tzeltales, quienes habian sido desterrados de la selva tres siglos antes, regresaron a sus antiguos parajes, y se vieron obligados a vender su fuerza de trabajo, en condiciones tales que se generó un movimiento conocido como la "rebelión de los colgados".

Los ganaderos y los madereros, complementaron dicho historial de colonización espontánea y anárquica, desmontando y quemando grandes extensiones de zona boscosa para sembrar pastizales. Estorbados en su esfuerzo aniquilador por la presencia de ochenta núcleos de población indígena, pero que por las fuertes concesiones que les otorgó el gobierno estatal, los empresarios, ganaderos y madereros solicitaron y consiguieron la expulsión de las familias indígenas de sus asentamientos selváticos.

La Selva se caracteriza por los frecuentes asentamientos irregulares de población, y por ser el área principal para la captación de grupos procedentes de otras regiones y del Estado.

La Selva Lacandona se extiende desde las tierras altas, hasta la frontera guatemalteca, y representa una de las principales reservas mundiales de maderas preciosas (particularmente de caoba y cedro rojo). Tiene una superficie total de 1,286,017 Has. y ocupa la quinta parte de la superficie forestal de Chiapas. cabe mencionar que si bien ocupa el primer lugar en cuanto a zona arbolada, se integra en un amplio marco de explotación forestal, proporcionado por los 5,338,675 Has de extensión arbolada, que cubren al Estado y que se reparten entre : 3,543,200 Has.

de bosques, que se dividen a la vez en 2,123,725 Has. de selva cálida húmeda, y 1,419,000 Has. de bosques templados. (41)

Desde la década de los cincuentas y sobre todo desde 1965, colonos, indígenas Tzeltales y Choles, carentes de tierras, se han venido internando en la Selva, poblada, hasta ese momento casi esencialmente por algunas familias de los Lacandones, donde la explotación silvícola se había llevado a cabo de forma extensiva e irregular, y donde la explotación pastoral, permitió el desarrollo de gigantescas haciendas ganaderas diseminadas en el sur del Estado.

La Selva Lacandona se caracteriza por ser una zona de extracción voráz de recursos forestales, concedida a un puñado de empresas tanto nacionales como extranjeras, las que se oponen por todos los medios a la penetración de colonos.

Empujados hacia la periferia, los campesinos se enfrentan con los empresarios agrícolas, recientemente convertidos a la ganadería extensiva, quienes los utilizan como tala bosques, antes de obligarlos a cercenar las milpas para convertirlas en pastizales. Se puede afirmar que los movimientos agrarios que se desatan en la zona selvática, son el resultado de una serie de deficiencias, en el modelo de desarrollo colonizador de la parte suroriental del Estado, que se traduce en programas de explotación anárquicos, mal coordinados, e inclusive espontáneos. Todo ello fue resultado de la iniciativa individual, de los empresarios agrarios más tradicionales de Chiapas.

La creciente demanda de tierras, arrojó a contingentes importantes de población, a internarse en la selva (300,000). La respuesta del estado fue apática, pues las entidades oficiales encargadas de controlar y encauzar el movimiento colonizador, no se preocupó hasta que hubo un manejo político en su beneficio, por parte de los industriales de la madera.(42)

La producción agrícola en la región Lacandona es un efecto reciente. Se inicia con el poblamiento paulatino que se acentúa a mediados de los sesentas. Con anterioridad a ésta inmigración, y durante los últimos cien años, las actividades productivas se concentraron en la extracción silvícola, específicamente en el beneficio del latex de chicozapote, en el corte de hijas de palma xat para florería, y en el aserrío de maderas tropicales, caoba principalmente, provenientes de las margenes de los ríos.

Por siglos permanecieron deshabitadas extensas zonas con vegetación de selva, el área que ahora se describe, como Lacandona, durante la colonia fue denominada por los españoles como "tierra incógnita".

Entre las condiciones naturales, se destaca la homogeneidad de un clima cálido húmedo, prácticamente en toda la región. En consecuencia, los tipos vegetativos que se presentan, son por lo general selvas, de importancia por la gran diversidad de especies que existe en éstas.

Uno de los rasgos importantes en la configuración de la agricultura, es el origen diverso de los flujos migratorios, que vienen poblando la selva. Aquí concurren, peones de hacienda, ejidatarios sin tierra y campesinos de todos los Estados, además de indígenas Tzeltales, Choles, Tojolabales y Tzotziles.

Otro factor de relevancia que influye en la actividad productiva, es la escasa infraestructura en cuanto a vías de comunicación terrestre. Ello constituye un obstáculo para el desarrollo de la producción, y para mejorar las condiciones de vida de 100,000 habitantes aproximadamente.

La producción milpera de maíz, frijol y calabaza cultivada mediante el sistema de roza - tumba - quema es la actividad de mayor grado de generalidad en la región.

Constituye el requisito indispensable para dedicarse a cualquier otro proceso agrícola o ganadero, en cambio, es antagónica con la silvicultura que actualmente se practica en Lacandona.

La producción silvícola se puede calificar como recolectora, en el caso del chile y del xat o palma de ornato. El aprovechamiento sostenido del recurso, depende en gran medida de la conservación de las selvas, hecho que en la perspectiva histórica es prácticamente imposible, por las ventajas que representan, otros procesos de trabajo ya existentes en el área.

El aislamiento físico de los campesinos, sobre todo de aquellos asentados en el área central de la región, ha sido superado, por la eficaz relación económica que establecen con la sociedad, a través del proceso de trabajo porcícola. La región Lacandona participa con el 43% de la producción estatal de cerdos. Este medio ha posibilitado la valorización del trabajo, que año con año, los campesinos invierten en las milpas. En donde en la producción de maíz el rendimiento promedio nunca es inferior a dos toneladas por Ha.

En las zonas comunicadas, la incorporación de terrenos al cultivo del chile, ha sido un efecto, del aporte de innovaciones tecnológicas, de algunos campesinos provenientes de Puebla. Este es otro proceso de rápida vinculación al mercado, que realizan los agricultores de escasos recursos, pues, en las etapas iniciales del cultivo, se requieren pocos insumos, mismos que pueden suplirse por trabajo manual.

El cultivo del café, se localiza en las elevaciones de las fajas montañosas que recorren la Lacandona con dirección Noreste-Sureste, específicamente en la zona de transición existente entre los Altos y la Selva.

La diferencia con respecto a la cafecultura del Soconusco, o en cierta medida

de la región Norte, r dica en la extensi n de las unidades productivas. En este caso, por lo reciente del proceso de incorporaci n de tierras al cultivo, y por la naturaleza del tipo de asentamientos, primordialmente ejidatarios, no existen todav a grandes plantaciones de caf e.(43)

Dispersas en toda la regi n, sin importar el r gimen de tenencia de la tierra, se registran unidades productivas de ganado bovino. A excepci n de los ganaderos experimentados, que est n situados principalmente en la periferia, y en lugares de f cil acceso. Se puede afirmar que los productores incursionan en esta l nea productiva, sin ning n acompa amiento por parte del estado, de ah  la existencia de un manejo deficiente en la totalidad del proceso, as  mismo una definici n difusa de estos procesos y de los objetivos.

La mayor a de los ganaderos, no aplican toda la t cnica de que son capaces, esperan la incorporaci n progresiva de sus terrenos con vegetaci n de selva a pastizales, realizada a trav s del instrumento milpa mediante roza-tumba-quema. En general, la ganader a de bovinos est  actualmente en sus fases iniciales, se est n reproduciendo los hatos.

La colonizaci n de la Selva Lacandona ha adoptado rasgos contradictorios. Por una parte se ha convertido a la Selva, en una zona abierta a la explotaci n de recursos naturales (madera e hidrocarburos) y, por la otra, aparece como una promisoriosa fuente de recursos agr colas y pecuarios. El estado, trata de frenar las migraciones, hacia zonas declaradas como reservas forestales y al mismo tiempo estimula los asentamientos planificados como paso en la regi n del Marqu s de Comillas en la frontera con la Rep blica de Guatemala, a donde fueron trasladados grupos de campesinos de los Altos y de la regi n Norte.

Los mismos estratos que controlan la comercializaci n de productos agr colas

e insumos, tienen intereses en el sector de la producción y transformación de los productos agrícolas. El ejemplo típico de este proceso se localiza en la producción, semi-elaboración y comercialización del café, donde los mismos productores controlan a menudo los diferentes procesos. Este fenómeno se traduce en situaciones desventajosas para la pequeña unidad productiva, dada su inserción en el mercado controlado por los grandes productores.

En algunos casos puede actuar bajo la forma de capital usuario y en otros, actuar de manera desligada del capital productivo, interviniendo solamente en el momento de la comercialización.

El proceso de integración de las comunidades en la Selva, se da manejando inicialmente cultivos de autoconsumo, para posteriormente ir introduciendo nuevos sistemas productivos, que son manejados por el mercado, o van a ser introducidos en el mercado regional. Estos productos son obligados a través de unas perspectivas económicas, como es el caso del café, cuyo valor es mayor al de los otros productos que ellos cultivan, es decir pasan de cultivos semipermanentes (R-T-Q) a los cultivos comerciales como el chile y el café.

Una de las corrientes migratorias más importantes, penetra por la parte norte de la Selva, y se ubica en lo que hoy constituye el valle de Chancalá y la Cuenca del Santo Domingo.

El ingreso de estas primeras corrientes de inmigración compuesta, por Choles y Tzeltales, se produjo a partir de Tenosique y Palenque, que en ese entonces constituían los principales puntos de ingreso a la Selva. Más adelante, otras corrientes migratorias provenientes del norte de los Altos, utilizaron a Ocosingo como el punto de ingreso a la Selva, en tanto que la población Tojolabal, ingresó por el sur de la Selva a partir del municipio de Margaritas.

Se argumenta que cuando la población proviene de zonas de economía campesina de subsistencia, la colonización opera como mecanismo para redistribuir la tierra, con lo cual se deja intocado el problema de la afectabilidad de los grandes predios agrícolas.

La integración de la selva al mercado nacional e internacional, se da principalmente en tres períodos. De 1863 a 1914 la Selva se convierte en propiedad de latifundios madereros. Durante este período, al que se denominó la "época dorada de la caoba", penetran en la zona, las compañías madereras que controlaban el mercado mundial de las maderas preciosas. En el período de 1914 a 1950, se determina la exportación de caoba y cedro a U.S.A., con capital extranjero y la explotación del chicle que tantas desgracias trajo a las comunidades indígenas de América Latina. En el último período de la Segunda Guerra Mundial, deja de tener importancia comercial la madera, y es entonces que se da la gran inmigración campesina de los Altos de Chiapas.(44)

Cuando los colonos arriban a la Selva, los recursos madereros ya habían sido explotados casi en su mayoría, quedando inexploradas solamente aquellas zonas que estaban alejadas de la Cuenca del Usumacinta, que se convirtió en el principal medio de transporte de las trozas de los árboles hacia los centros de acopio.

Las grandes propiedades agropecuarias, se constituyeron en ese entonces, debido principalmente al remate por parte de las compañías madereras. Los ejidos que se venían constituyendo, lucharon por un reparto equitativo de los derechos del monte, es decir la renta que paga toda empresa maderera, a los propietarios del suelo. Este mecanismo se convirtió en una relación de trueque donde los ejidos cambiaban árboles por una escuela o un camión. (45)

A diferencia de zonas como el Soconusco y los Valles Centrales del Estado de

Chiapas, caracterizadas por el establecimiento de plantaciones de café y caña de azúcar, la integración de Lacandona al mercado nacional, se produce de manera tardía. En efecto, solamente con el auge del proceso colonizador de los años 50s y 60s, se comienza a desarrollar la producción agrícola. Mientras que en el Soconusco se establecían grandes explotaciones de café, y se consolidaban las relaciones de mercado, la Selva entró en una etapa de decadencia, debido a la crisis de la producción de madera y látex.

A partir de la colonización de la Selva, mediante el establecimiento de unidades económicas familiares, y procesos específicos de aprovechamiento de los recursos, la estructura agraria de las zonas de frontera, se van diferenciando de las demás regiones del Estado de Chiapas, en la medida en que se van implementando procesos de trabajo y relaciones productivas diversas.

Es con las plantaciones de café y las explotaciones agropecuarias, como se empieza a determinar este proceso. El rasgo característico de las explotaciones cafetaleras del Soconusco, tuvo que ver con la disponibilidad de fuerza de trabajo, lo que permitió el desmonte y el cultivo del café, a partir de relaciones de aparcería y típicamente salariales.

En la Selva Lacandona, por el contrario, una de las formas más comunes de incorporación de tierras a la producción es la milpa, misma que constituye el pre requisito para dedicarse a cualquier otra actividad productiva. Este hecho por sí sólo, no revela un proceso específico de apertura de frontera, si no se lo relaciona con uno de los elementos básicos de la colonización ejidal: la utilización de fuerza de trabajo familiar de manera predominante.

Para llegar a la producción de café o chile, las comunidades en una primera instancia siembran la milpa, con cultivos de subsistencia como maíz y frijol, es decir,

que la milpa es el cultivo pionero, en la apertura de la frontera agrícola.

Ahora bien, como hemos mencionado, a lo largo de la colonización, las poblaciones asentadas van cambiando los términos de su relación con el mercado regional, se puede constatar que en las regiones altas de la selva, donde los productores han ido combinando el sistema de cultivos mixtos, a través de la R-T-Q con sistemas tales como el chile, el café y las actividades pecuarias. La integración al mercado va a depender, desde éste punto de vista, de la capacidad que tengan los productores para combinar diversos sistemas productivos: monocultivo permanente (chilar), plantaciones bajo sombra (café).

Los cultivos de el Chile y del café, se caracterizan por el empleo de mano de obra familiar y asalariada, uso de implementos agrícolas, desde los rudimentarios hasta los más complejos, uso de insumos industriales, conocimiento empírico, técnica empleada en gestación de siembra en una sola época del año, uso de terrenos con suelos negros y profundos, superficie sembrada de 2 a 3 Has por productor (promedio de la región) y exceso de plagas y enfermedades.

En el caso específico del café se ha disminuido bastante la cantidad de Has. por productor, hasta llegar a 1 o 2 como máximo. Es además necesario mencionar que la mayoría de los productores de café vienen de zonas productoras de café o han establecido parentesco con éstas. Según el INMECAFE la zona de la Selva se considera como zona marginal de acuerdo a su ubicación, ya que ellos mencionan de que las zonas comprendidas entre los 1,000 y 1,800 msnm, son las que producen los cafés de mejor calidad y, las ubicadas por abajo de los 500 msnm producen café de baja calidad. Es por ésto, que a ésta zona se le catalogue, por sus características geográficas, clima y altitud como una zona marginal. (46)

La mayoría de los pobladores no tiene un sólo cultivos comerciales, es decir,

siempre tienen cultivos de subsistencia, mezclados con otros dedicado al mercado. por esta razón, a los productores los podemos incluir, dentro del grupo de los que tiene el cultivo del café, como complemento para su subsistencia.

Los cambios en los cultivos de subsistencia por otros como el café, el chile y la cría de bovinos, es debido a una reducción de los periodos de barbecho (acahual), con la consecuente disminución de los rendimientos y, por otro lado, se ha optado por la siembra de pastizales y café, con el fin de obtener de estos rubros, ciertos ingresos monetarios una vez que se va disminuyendo la venta de los excedentes de maíz. Por el momento, la alternativa que se ha presentado como la más eficaz, ha sido la paulatina sustitución de cultivos semipermanentes por pastizales y el café.

Las últimas colonizaciones escalonadas que ha tenido la selva, ha sido principalmente a la zona del Marqués de Comillas. Los campesinos llegaron con promesas de tierras y créditos. Sin embargo, aunque sí recibieron las tierras, el apoyo para trabajadores siempre era insuficiente o inexistente. Los campesinos fueron trasladados a ésta región aislada de la Selva Lacandona a partir de 1979, para que las autoridades no tuvieran conflictos políticos, con los terratenientes de otras zonas del Estado y del país, en donde hubo fuertes luchas por la afectación de la propiedad privada.

La mayoría de las familias que llegaron habían sido trasladadas a raíz de conflictos, como el del año de 1977. La colonización a ésta región, servía como válvula de escape para el gobierno, sin importar los efectos ecológicos que sufriría la Selva ; nadie tenía en la mira su protección, sólo les decían a los colonos que si querían tierras, que fueran al Marqués de Comillas.

La zona fue, además, considerada como una amenaza potencial para la seguridad nacional, debido a su colindancia con Guatemala. A principios de los ochentas

miles de refugiados guatemaltecos huyeron de sus comunidades, y se establecieron en la zona fronteriza de Chiapas. El gobierno mexicano respondió fortaleciendo su presencia en la región a través de la colonización.

Entre 1984 y 1987 las dependencias del gobierno, promovieron la explotación de los recursos forestales, a través de los permisos otorgados a uniones de ejidos, y a empresas particulares.

Con todo, PEMEX es la empresa que mayor destrucción ha provocado en la zona. Pues desde 1984 ha perforado cuatro pozos, y tiene proyectada la perforación de otros quince, lo que implica la apertura de campos, brechas y caminos para sus instalaciones. Los daños ecológicos incluyen no solamente la deforestación, sino también la contaminación ambiental provocada por los desechos de la actividad petrolera, y el daño a la biósfera(47)

En la producción de café, se generó un nuevo proceso de producción dirigido por extranjeros, principalmente alemanes, que no vino únicamente a cambiar las relaciones sociales de producción, sino que con su nueva tecnología basada en la maximización de las ganancias, modificó el manejo de la naturaleza, logrando la sustitución de selva por un cultivo perenne. Esta acción y las metas que se perseguían con ello, eran las de maximizar la ganancia mediante un sólo cultivo, lo que implicó basarse en parámetros que señalaban el éxito o el fracaso, denominados "quintales por Ha." o "ganancia por Ha". La prioridad de esta meta, degradó a la naturaleza a un simple factor de producción.

Por otra parte, para los indígenas de esta región, la naturaleza representaba algo mucho más amplio y distinto. Para ellos la naturaleza era la fuente natural y directa, que les garantizaba su reproducción social. Ellos habían crecido desde generaciones en ella, y por lo tanto se identificaban como parte de ella, sus

historias, sus bailes y su quehacer eran la tierra y la reproducción, "la naturaleza". La tecnología que aplicaban, era una forma de expresión social, a la cual le imponían sus leyes.

Pero el nuevo modo de producción, fue incorporándose paulatinamente a la agricultura de subsistencia. El indígena entro más en contacto con un mercado exterior, que era representado por el comerciante. Este tratando de captar un máximo de ganancia a través del intercambio desigual, lo sometió cada vez más a la producción del café. De igual manera el nuevo modo de producción fue dominando, y el círculo vicioso se cerró.

Actualmente hay varios grupos de izquierda, que están acompañando y denunciando la problemática de la región. La dotación de tierras en 1972 a la comunidad de Lancadones, con una superficie de 614,000 Has. para 60 familias (Posteriormente ampliadas a 1,800), fue uno de factores más importantes de inestabilidad de la región. Estos problemas seguirán creciendo debido a la explotación del petróleo y de la madera.

En esta zona también es necesario tomar en cuenta los efectos de la guerra en Centroamérica. A pocos metros de la línea fronteriza se encuentra la zona del Petén, en donde el ejército guatemalteco ha fundado aldeas estratégicas disfrazadas de cooperativas, y se han asentado varios grupos de refugiados.

Como se había señalado, las pocas vías de comunicación a la zona se han concebido para extraer madera y petróleo. Por esa razón la Selva se ha integrado en forma parcial y pasiva. La mayor parte de las tierras no son propicias ni para la agricultura, ni para la ganadería y, se carece de un mínimo proyecto coherente para el futuro.

El flujo de población hacia el área, constituye uno de los atentados más serios contra el equilibrio ecológico de la región, que hoy es uno de los últimos recursos bióticos del mundo. En el Marqués de Comillas por ejemplo, el número de hectáreas se ha reducido a 65,000, y su destrucción definitiva se prevé para un futuro próximo.

La supuesta fertilidad superlativa de la Selva, es uno de los mitos más grandes en el que se basan algunos programas oficiales. El otro mito es el de la poca población, ya que en un millón de Has. hay más de 140,000 personas. (48)

El creciente reclamo agrario, de los nuevos pobladores que entorpecen la labor extractiva de los empresarios forestales chiapanecos, ha sido el detonador de una fuerte oleada represiva, que ha afectado a varios centros de población, y que se presentan como incendios de pueblos, asesinatos y una impresionante escalada de violencia y de terror.

La represión que afecta constantemente a los demandantes de tierra, se da en el hostigamiento del cual son víctimas de parte del sector caciquil regional, integrado por madereros, ganaderos y latifundistas, quienes contratan importantes contingentes de guardias blancas, con el beneplácito aparente de la administración policiaca regional .

Ultimamente las reivindicaciones campesinas, han abarcado también las irregularidades que en contra de ellos se cometen, y se traducen en el pago irrisorio de madera explotada. A manera de ejemplo señalaremos las siguientes cifras:

Mientras que el indígena Tojolabal obtiene 120 pesos por un árbol de ocote cortado en su extensión forestal, el maderero gana hasta 1,800 pesos por el mismo árbol.

En 1978 se exportaron 237,817 metros cúbicos de madera de la selva, y en 1970 489,300 Has. de madera preciosa fueron entregadas a las empresas privadas, que controlan 46 aserraderos. Anualmente 10,000 Has. de Selva están desvastadas por la explotación forestal abusiva. (49)

Estos nos da como resultado que:

La deforestación abusiva amenaza el equilibrio ecológico del Estado y del país, sin que ningún provecho sea entregado al campesino y al poblador selvático.

Las constantes denuncias de deforestación que se dan en la prensa, culpabilizan a los colonos y a los indígenas. Realmente se está enmascarando el aprovechamiento abusivo de los recursos naturales, (que tardarían en el mejor de los casos 40 años en reproducirse), e impedir que se creen nuevos centros de población, en zonas concedidas a empresarios madereros.

Otro factor de desestabilización social, lo constituye el Estado, con el asentamiento espontáneo de decenas de miles de campesinos indígenas guatemaltecos, que huyen de la represión militar, y cuya integración económica no ha sido planeada ni siquiera a corto plazo.

Las organizaciones campesinas, que surgieron en la parte selvática del Estado, están encabezadas por la OCEZ (Organización Campesina Emiliano Zapata), cuya principal actividad ha sido denunciar a los talabosques y la represión sufrida por sus agremiados.

Esta región, mejor conocida como atrasada y despoblada, ha visto en los últimos 10 años, un proceso creciente de explotación, que tiene como consecuencia hoy en día, la crisis agraria que sacude a todos los pobladores de las comunidades

campesinas, haciendo prevalecer un clima de violencia endémica, dado por brotes de represión policiaco caciquil.

El desmonte que acompañó, a esta repentina oleada de migración, (40 a 60 mil personas), obligó a las autoridades federales a tomar medidas de control, bajo la presión de las compañías forestales que incrementaron entre 1960 y 1970 su potencial de explotación. La Selva Lacandona fue declarada parque nacional Lacandon (con una superficie de 662,000 Has.), legalmente entregada al grupo lacandon con (500 indígenas), y oficialmente constituida en una sociedad tripartita (Estado, compañías forestales y Lacandones) COFALSA (50)

Apartir de 1976, los nuevos centros de población selváticos fueron brutalmente desalojados, para permitir a las compañías forestales actuar sin presión alguna. Los sobrevivientes de la masacre, fueron reconcentrados en dos núcleos de población a orillas del parque: Palestina (nuevo centro de población Velasco Suárez) y Corozal (nuevo centro de población Luis Echeverría).

Por falta de una adecuada planeación económica agraria, los colonos Tzeltales, y Choles reconocidos del Marqués de Comillas, se han enfrentado con los Lacandones, supuestos dueños de la Selva, y particularmente a partir de la mitad del año de 1983, el conflicto se ha agravado, por la reubicación de 10,000 Zoques sobrevivientes de la erupción del volcán El Chichonal, que fueron asentados en partes desmontadas del Valle de Santo Domingo a orillas de la zona selvática.

NOTAS

- (1) César E.Ordoñez "Rasgos del mercado de trabajo en la sierra madre de Chiapas" CIES, Tuxtla Gutiérrez, Chiapas, México, 1985. P. 91
 - (2) Ibid. P.93
 - (3) Ibid P.95
 - (4) Ibid P.102
 - (5) Ibid P.120
 - (6) Inmecafé, "Informe de producción en 1,986", Xalapa, Veracruz, México 1987
 - (7) Centro de Investigaciones ecológicas de Sureste, "la producción agrícola en Chiapas", Serie Documentos N°8 San Cristobal de las Casas, Chiapas, México 1982 p.78
 - (8) C.N.C. "Diagnostico Social y Politico del estado de Chiapas" Liga de Comunidades y Sindicatos Campesinos del Estado de Chiapas, Tuxtla Gutiérrez, México p.99
 - (9) César E. Ordoñez, Op-cit P.9
 - (10) César E.Ordoñez, Op-cit P.20 y 21
 - (11) José Agustín Velasco "el desarrollo comunitario de la Sierra madre de Chiapas" CIES, San Cristobal de las Casas, Chiapas, México. 1986, P.194
 - (12) Ibid P.156
 - (13) Matias Romero "Cultivo del café en la costa meridional de Chiapas" Oficina de tipografía de la Secretaría de Fomento, México, 1893.p.65
 - (14) Gobierno de Estado, "Estudio Subregional del Estado de Chiapas", 1988. Tuxtla Gutiérrez, Chiapas, México. P.45
 - (15) CIES N°8 "la producción agrícola en Chiapas". San Cristobal de las Casas, Chiapas, México 1982 P. 69 y 70
-

(16) Ricardo Pozas "El trabajo en las plantaciones de café y el cambio sociocultural del Indio" Revista mexicana de estudios de antropología, México D.F. 1982, P.42

(17) Juan Pohlens y Ma. Teresa Castillo "Fuerza de trabajo y producción agrícola en el Soconusco" Mimeo CIES, SanCristobal de las Casas, Chiapas, 1984, P.51

(18) Ibid. p. 56

(19) Carlos H.Castillo Castillo "La estructura agraria y social del Soconusco un siglo después" Centros de Estudios políticos, Económicos y Sociales del P.R.I., Tuxtla utiérrez, Chiapas, México, 1985 P.47

(20) Ibid P.47

(21) Ibid P.53

(22) Ibid P.55

(23) Ibid P.55

(24) Ibid P.56

(25) C.N.C. "diagnostico social y político del Estado de Chiapas" Liga de Comunidades Agrarias y Sindicatos campesinos del estado de Chiapas, Tuxtla Gutiérrez, Chiapas , 1985. P.2

(26) Ibid P.101

(27) CIES "Ingreso y trabajo rural en los Altos de Chiapas" Serie documentas N° 6 por Roberto Wasserstrom , San Cristóbal de las Casas, Chiapas, México.1984 P. 10(28) CIES, "La fuerza de trabajo, su disponibilidad, calificación y sus formas de organización." serie documentos N° 6, San Cristóbal de las Casas, México, 1984. P. 54 .

(29) CRUSE - UACH "la producción cafetalera en la Sierra Norte de Chiapas" Estudio comparativo, Puyacatengo, teapa, Tabasco, México 1983 P.38

(30) Ibid P. 44

(31) Ibid P. 44

(32) Ibid P. 45

(33) Ibid P. 71

(34) Ana María Salazar Peralta "Las oligarquías en el Norte de Chiapas" Ponencia presentada en el Simposio en el Colegio de Michoacán, 1986, I.I.A, UNAM P.2

(35) Ibid. P. 4

(36) Ibid. P. 6

(37) Ibid. P. 9

(38) CRUSE UACH. "La producción cafetalera en la Sierra Norte de Chiapas" Puyacatengo, Teapa, Tabasco, México. 1983 P.50

(39) Aridjis, Homero "Salvemos la tierra" introducción, Ed. Aguilar, México D.F. 1991 p.12

(40) C.N.C. "diagnóstico social y político de Chiapas" Liga de Comunidades Agrarias y Sindicatos campesinos del Estado de Chiapas, Tuxtla Gutierrez, Chiapas, 1985. P.3

(41) Marie Odile y Marion Singer "El movimiento Campesino en Chiapas 1.983" Colección Investigadores del CEHAM, México, 1984. P. 19

(42) Marie Odile y Marión Singer Op-cit P.70

(43) CIES "La producción agrícola en Chiapas" Serie documentos N° 8, San Cristóbal de las Casas, Chiapas, México, 1.982,P. 80

(44) Fernando Guerrero Cazar "El proceso de apertura de frontera agrícola: el caso del norte de la Selva Lacandona" Tesis de Maestría en FLACSO, México 1986, P. 26

(45) Cuauhtémoc Gonzalez Pacheco "El capital extranjero en la selva de Chiapas" Instituto de investigaciones económicas de la UNAM, 1983, México. P. 190

(46) Notas de campo.

(47) Neil Harvey "Conservacion a costa de la miseria" en Campo uno, uno más uno, junio 1 de 1.992 p. IV

(48) C.N.C. "DIAGNOSTICO SOCIAL Y POLITICO DE CHIAPAS" Op-cit. P. 88

(49) Marie Odile y Marión Singer Op-cit P.21

(50) Marie Odile y Marión Singer Op-cit P.20

4- Tipología de Productores

1-) *Pequeños productores*: Para poder facilitar la comprensión de los diferentes tipos de pequeños productores vamos a dividirlos de acuerdo a la participación que tiene el cultivo del café en su reproducción.

1-A) El primer grupo es el que tiene el cultivo del café como complemento para su reproducción, este grupo siembra entre .5 y 2 Has, esta formado por, comuneros, pequeños propietarios y ejidatarios. Se ubican más que todo en la zona Norte, Selva y Altos del Estado aunque se pueden encontrar en todas las zonas cafetaleras. El promedio de has. que poseen va de 1 a 5 Has. de las cuales dedican las dos terceras partes (2/3) al cultivo del maíz y frijol, donde obtienen parte de los alimentos que necesitan para su reproducción ayudándose para la subsistencia con las entradas originadas por el café. En la producción necesitan mano de obra familiar, vecinal y arreglos sociales tradicionales que consisten en una ayuda mutua en el proceso agrícola. La utilización de tecnología es mínima o casi nula, sus recursos no les permite aplicar fertilizantes, plaguicidas y menos aún beneficiar el café, algunos sacan un tipo de café que se llama capulín que es beneficiado al sol sin quitarle la cascarilla, lo que determina que se a pagdo a mitad de precio. Para la venta encuentran una serie de obstaculos que les impide mayores utilidades. Esta se da más que todo a un patrono o a un prestamista, con los que ya de ante mano tienen comprometida su cosecha pues es la única fuente de garantía para dicho prestamo. Los inconvenientes que tienen para su comercialización van desde la ubicación del predio, que en algunos casos esta muy lejos del centro receptor y la urgencia del dinero, que origina el amarre de lo producido.

El dinero obtenido, ya sea por la venta o por los préstamos no es destinado a los cafetales, sino que es más bien para sus necesidades de primer orden (alimentación), lo que les hace imposible escapar de este nudo teniendo que seguir endeudados año tras año.

Este grupo al no alcanzar en la producción la fuente necesaria para subsistir, se vende como mano de obra principalmente en las fincas, donde se les contrata principalmente para la recolección y las limpieas.

La utilización del cafetal como medio de subsistencia sin ninguna mejora para su desarrollo, da en evidencia un desgaste natural de los predios, lo que implica que esta masa de productores cada vez se tenga que vender más como fuerza de trabajo.

1-B) *Pequeños productores*: Son aquellos productores, principalmente ejidatarios y algunos pequeños propietarios privados, cuyo principal cultivo es el café y del cual depende para su reproducción. Aunque tienen dos Has. para el cultivo del maíz y del frijol, laboran parcelas pequeñas y medianas que van desde 2 a 5 has. en café. su ubicación no es muy definida pues se encuentran en todas las zonas, principalmente en el Soconusco y la Selva. En la producción utilizan mano de obra familiar, trabajadores locales y guatemaltecos, estos últimos son contratados más que todo para la época de limpia y de cosecha, ya que en los otros procesos se bastan con la mano de obra familia y local. El proceso agrícola varía según las has. en producción, aunque la cantidad de familia y los préstamos recibidos durante el año hacen que no pueda satisfacer plenamente sus necesidades. Los que logran mantenerse con los excedentes de la cosecha dedican una parte al mejoramiento del cafetal, la gran mayoría no puede subsistir todo el año con estas entradas lo que hace que tengan que endeudarse con el compromiso de pagar con café en la época de cosecha y al precio que estipule el prestamista,

quedandose frecuentemente endeudado, lo que hace que tenga una cuenta continua con este señor.

Este grupo tiene cierta semejanza con el anterior en relación a la venta del producto, además se ayuda para su reproducción con los cultivos de autoconsumo.

La venta del café la hace al finquero, al prestamista o al Inmecafé en cereza o en pergamino, en donde encontramos dos formas, una es la comprometida por créditos recibidos y otra es la venta a comisionistas, acaparadores y al Inmecafé. Hay algunos productores que mantienen una entrada extra, ya sea porque funcionan como acaparadores locales, como prestamistas o porque tienen una tienda y alcanzan a vender el café en el poblado más cercano o en centros de compra quienes les pagan mejores precios. Es así como se va configurando una diferenciación de clase a través de la acumulación resaltándose entre la mayoría y contrando un poder político y económico local. En la producción hay algunos que pueden hacer todas las labores agrícolas como son: limpia, fertilización y pöda y otros en una parte de la parcela, lo importante es que a diferencia del grupo de infrasubsistencia es que logra de alguna manera mantener su parcela en condiciones de mejor producción.

Los créditos que reciben son dados por finqueros, ejidatario o por el INMECAFE cuando están organizados en las UEPC. Este grupo además tiene una participación más fuerte en las organizaciones locales y son los que las manejan ya que han traspasado la barrera del hambre.

2-) Pequeños Finqueros : Este tipo de productores privados y algunos ejidatarios han logrado acaparar dos o tres parcelas. Cuentan con una buena tecnificación que unida a una extracción de la ganancia proveniente de la mano

de obra utilizada hacen que logre una acumulación de ganancia bastante considerable. Su ubicación es principalmente en la zona Norte y Soconusco. El predio que poseen va de 13 a 50 Has. sembradas en café y en algunos casos con plátano, arboles frutales y otros productos. La mano de obra que utilizan es asalariada y proviene principalmente de la localidad, de Guatemala y de otras regiones, pagandose salarios tan bajo que para el período del 86/87 fue de 750 a 1,000 pesos por día. Algunos finqueros agarraron las mañas de los grandes terratenientes pagan por cajas en las épocas fuertes de la cosecha, en este tipo de contratación existe una mayor explotación ya que los trabajadores van a los predios con sus familias y sólo reciben el pago por el café cortado al día sin tener en cuenta cuantas manos lo hicieron.

En los tipos de contratación encontramos una doble explotación, ya que a los trabajadores fuera de no pagarles el valor real de su trabajo tampoco les pagan su reproducción, pues no hay costos económicos ni responsabilidades sociales por su salubridad, educación, ni menos aún su reproducción como fuerza de trabajo siendo esta mantenida por ellos mismos ya que después del termino de la cosecha son devueltos a su sitio de enganche. Estos trabajadores estan en las peores condiciones debido a que el poco salario que reciben en la pisca es casi todo dejado en centros de trabajo, pues van adquiriendo deudas con el patron por la comida de él y de su familia, ropa, alcohol y herramientas, llegando a sus sitios de origen, en algunos casos, peor que como salieron.

En el proceso agrícola estos finqueros logran controlar la producción con un mayor rendimiento cumpliendo con todos los procesos de trabajo que van desde la siembra hasta la cosecha. En el proceso pre-industrial ellos mismos benefician el café, ya que poseen beneficios húmedos y en algunos casos con uno seco. (este depende más que todo del tamaño del tamaño del predio)

acrecentando aún más las ganancias. Las ventas las hacen a intermediarios regionales y extranjeros. Para los créditos estos son obtenidos por la banca oficial con bajos intereses. Este grupo también funciona como acaparador y prestamista, ya que poseen instrumentos claves como son el capital y el beneficio, logrando así mantener cierto dominio en la zona y controla en parte la producción de otros pequeños productores.

3-) *Finquero Beneficiador* : Este grupo esta conformado por propietarios privados cuya propiedad alcanza hasta las 200 Has. aproximadamente. Sus ganancias se dan en el proceso de producción y se ven acrecentadas considerablemente en el proceso pre-industrial, industrial y la comercialización, pues además de obtener buenos resultados y rendimientos en el proceso agrícola, (debido a que cumplen con todas las labores culturales), poseen plantas beneficiadoras en el casco de la finca con una alta tecnología y pueden realizar los procesos industriales del café; además suelen ser agentes de las firmas importadoras o forman parte de ellas controlando regionalmente parte de la comercialización. En el proceso productivo actúan con sus tierras en la misma forma que los pequeños finqueros. Estos, aunque en cantidad son pocos, poseen cerca de la mitad de las tierras productoras de café en el Estado y controlan además gran parte de la producción del ejido y la pequeña propiedad, maquilando y vendiendo ya sea en el mercado nacional o internacional. El desarrollo de estas fincas se dió más que todo con la llegada de los alemanes e ingleses en el Soconusco y la zona Norte.

Su acumulación se da en la esfera de la producción y de la circulación principalmente, además poseen tierras para pastos en donde producen los alimetros necesarios para la subsistencia en épocas de cosecha, también han invertido grandes capitales en otros productos de exportación como algodón, plátano, cacao y frutales. Es necesario hacer resaltar que tienen el manejo de los precios

de la región, usufructan las tierras más aptas para el cultivo.

4-) *Beneficiador Exportador* : Este grupo esta integrado por comerciantes nacionales y extranjeros, que se ubicaron en el Soconusco y unos pocos en la zona Norte. Su surgimiento se dio más que todo a partir de la repartición de tierras o más bien con la disminución de has. en producción. Fue así como se desplazaron de la producción a la comercialización multiplicando los centros de industrialización del café en las principales ciudades como sucedio en Huixtla y Tapachula. Estos beneficios secos debido a la gran cantidad de producto susceptible de comercialización y a la seguridad que les otorgaba el ser industrias urbanas, ya que no funcionan como parte del proceso de producción a diferencia de los beneficios situados en las fincas, sino que se ubican dentro del proceso de comercialización (industrial) co los mismos fundamentos pero con otro fin. Su función es más que todo de maquilar para exportar. Es necesario aclarar que estos beneficios recibieron bastante inyección de capital de sus casas matrices. La forma en que intervienen en la producción se da de la siguiente manera; En el tiempo de cosecha renta bodegas en las zonas productoras para almacenar el grano y poder tener una rápida adquisición del producto y sacar fuera de la competencia a las organizaciones que no tienen los recursos suficientes para hacerlo. Para la compra emplean agentes que van directamente donde se encuentra el productor y pagan de contado. En los últimos años han dado precios más altos que el mismo Inmecafé. Dicha situación va generando entre los comerciantes un poder económico que les permite manejar el mercado a su arbitrio controlando así los precios, las compras y las ventas. Una de las diferencias con el grupo de los finqueros es que su ganancia se obtiene solamente en la esfera de la circulación.

4.1 El proceso de producción una diferenciación de los productores.

Cuando se reparten las tierras en el Soconusco el no tocar el casco de la finca, en donde se encuentra el beneficio, pone de manifiesto que las relaciones que se tenían con el antiguo patron van a seguir existiendo y van a manejar la producción.

El surgimiento de los coyotes o de la pequeña burguesia se dá más que todo debido al poco conocimiento que tienen los productores de la comercialización del grano. este grupo de productores realiza la intermediación con el gran exportador que tiene su beneficio y sus relaciones con el exterior.

Con la colonización de la Selva la población de los Altos ve la alternativa de subsistir en ella, así es pues que grandes cantidades se desplazan a la selva, lo que hace que los finqueros promuevan la importación de braceros guatemaltecos. Estos se prefieren, ya que a fuerza de la necesidad de vender cada vez más su fuerza de trabajo para subsistir, han desarrollado habilidad para el corte del café en su propio país, en el Soconusco y en la vertiente del Grijalva. Esta situación la expresan ideológicamente los finqueros aduciendo que el guatemalteco es más trabajador, y que el indígena de los altos es más flojo y se conforma para trabajar lo suficiente sin tener incentivo de mejorar. Tambien se habla de que hubo un período de grandes muertes de los indígenas de los altos, pues no soportaban el clima. Obviamente que esta característica no es la unica que hace que prefieran a los trabajadores guatemaltecos, pues estos por su calidad migratoria se ven desprotegidos de las leyes laborales y son objeto de mayor explotación bajo la amenaza de deportarlos, hubo casos en donde los deportaron sin pagarles ningún salario, lo que implico que en muchos pueblos guatemaltecos, cuando llegaba el enganchador no querían venirse, por lo que sobornaron a las autoridades guatemaltecas aduciendo que tenían cuentas pendientes con los

patrones mexicanos y los obligaron a ir al corte del café.

La diferencia entre las plantaciones y las pequeñas unidades productoras no es el nivel de desarrollo de los instrumentos de trabajo en la primera etapa, pero sí se distinguen por el volumen y por las prácticas en el manejo del cafetal, como serían los fertilizantes, el manejo de viveros, limpiezas, etc. cosa que los pequeños productores no pueden hacer debido a la falta de recursos económicos.

Una práctica que realizan los finqueros y que muy poco llevan a cabo los pequeños productores, es el rejuvenecimiento de los cafetales o recepa, que consiste en podar completamente el surco por dos para provocar brotes más vigorosos y aumentar la producción; pero los cafetos recepados empiezan a producir a los 3 años de realizada la práctica, lo que significa que en ese lapso permanecen improductivos y, esto representa para el pequeño productor reducir sus ingresos durante esos períodos.

Como vemos a medida que se van cumpliendo las fases del proceso productivo, la diferenciación entre los productores es cada vez mayor, se va generando un antagonismo tal que se manifiesta en la simple producción.

La producción de café se realiza de muchas formas, pero la manera de realizar los diferentes procesos de trabajo y de cumplir con las labores hacen que el proceso productivo acumule en sí más utilidad, esta es la diferencia central entre los productores, es decir, la utilidad que se genera en la producción es absorbida por otros en el mismo proceso productivo. (1)

4.2 Las Plantaciones

En las fincas se llegan a ocupar entre 1,000 y 1,500 trabajadores simultaneamente, pero esta ocupación no es constante, ya que se acrecienta en la temporada de cosecha que abarca un período de 3 a 4 meses .

El proceso de trabajo agrícola se puede dividir en dos fases principales; una que abarca las labores de cultivo y otra las de recolección. De éstas la recolección absorbe el 71% aprox. de los jornales totales que se invierten en el año, ya que si ni se realiza la recolección del fruto en maduración se pierde o su calidad disminuye, pues puede ser que en aguaceros o con fuertes vientos tumben los granos. En este caso la ligereza con que se realiza la recolección depende del empleo simultaneo de muchas jornadas de trabajo y los resultados están en relación con el número de obreros que se emplean.

La otra fase, que es la de las labores de cultivo esta constituida por una serie de prácticas que no exigen destreza, tampoco exige una gran concentración de fuerza de trabajo, ya que la que más necesita es la limpia con el 14% del total en el año. En la primera fase una medida para aumentar potencialmente el rendimiento es la forma de pago, pues en la recolección se paga por el monto del producto cosechado, es decir, a destajo, de ésta manera se logra aumentar la tasa de plusvalía mediante dos mecanismos. El trabajador llevado a la posibilidad de aumentar sus ingresos lleva a su familia para auxiliarlo en la cosecha, poniendo en acción así la fuerza de trabajo de mujeres y de niños; por otro lado alarga al máximo la jornada de trabajo, llevando tal intensidad hasta el límite de sus fuerzas (trabajan alrededor de 12 a 14 horas al día) en el caso de algunas zonas de Chiapas (Soconusco y parte de la Sierra) el trabajador esguatemalteco, que es traído por su emganchador, logrando así una competencia

salarial devaluandolo éste. También se da el caso de descontar cierto dinero por la manutención, que es principalmente frijoles y tortillas; (en las fincasles dan un número determinado de tortillas) , si tenemos en cuenta que la recolección en las zonas altas se da más tarde que en las zonas bajas los trabajadores van recorriendo todas las zonas y se estima que son alrededor de 70.000 guatemaltecos los que ingresan para la cosecha de café, estos son máspreciados como fuerza de trabajo pues son más arriesgados y reclaman menos ya que en cualquier momento pueden ser deportados.

Hay otro aspecto que se puede agragar a la producción cafetalera y es que el caracter monopopolico de la producción hace que los grandes acaparamos (ya sean finqueros o no) a través del control del proceso de trabajo industrial y de la comercialización (que tiene una participación bastante fuerte en el mecanismo de desición que fija el precio a través del Inmecafé) tienen la capacidad de imponer los precios de compra - venta en el país. Este carácter monopólico elimina la competencia y es una de las condiciones que permite la reproducción de las unidades productivas sin necesidad de desarrollar los medio de producción . La inversión de capital no se ha dado en la región pues encontramos en Chiapas que los centros urbanos siguen siendo pueblos, esto se explica porque la producción cafetalera sólo es una fase del proceso general de producción, donde la reproducción ampliada se da en otro lugar. Pero encontramos que una pequeña parte de la reinversión de los capitales obtenidos en la agricultura se va hacia otros sectores, principalmente servicios. Sin embargo en el último período se ha observado una creciente reinversión de capital en la agricultura principalmente en algodón, plátano y ganadería.

4.3 Diferenciación Regional.

Las organizaciones que creó el estado, sirven como método para entender la forma en que esta integrada la producción y la comercialización entre los diferentes sectores productivos. Nos ayuda también a ver, los fracasos de las políticas del gobierno y, las alternativas que tiene el sector campesino.

La participación en la organización diferencian a cada grupo de productores y va variando su desarrollo interno, es decir las diferencias que se tienen en cada región, están determinadas por aspectos sociales, económicos y políticos, que hacen que los diferentes grupos se planteen la necesidad de su participación.

Al preguntarnos cuál es el objetivo de la organización, nos responderíamos que es la necesidad que tiene la población de buscar salidas propias a su problemática. Asimismo como lo hemos explicado a lo largo del desarrollo de este trabajo, en las diferentes regiones, hay cierta predominancia de formas de relacionarse en torno a la producción. Un caso muy específico es el de los Altos, en donde la población para subsistir, se necesita contratar como mano de obra en las fincas cafetaleras y las obras de la región. Su carácter de productores está representado en la cantidad de tierra que poseen, y su relación con la producción de café, depende de cuanta tierra poseen y como influye éste producto en su reproducción.

Para las organizaciones que funcionan en la zona de los Altos, mencionábamos que sólo hay una y que no funciona, aunque ha sido una de las zonas en donde históricamente se han desarrollado movimientos, como el del período del 30 en el que surgieron los grupos post revolucionarios más fuertes del Estado.

La organización nos muestra una amalgama de aproximación de procesos que

han servido para los movimientos actuales de los productores de café, vemos como por ejemplo éstas organizaciones que funcionaron y que de alguna manera fracasaron van dando cohesión a las regiones y diferencian a los productores. Si hacemos un recuento de los diferentes organizaciones por región, encontramos que en cada una de ellas hay una particularidad, como es su forma de integración a la zona, con los productores.

Con la tipología se pretende entender los tipos de productores, el ver que mediante sus relaciones en torno a la producción los diferencia a unos de otros. Esta diferenciación entre ellos me sirve para analizarlos de acuerdo a la región y a sus relaciones en el proceso productivo. El tratar de mejorar estas relaciones conlleva en algunos grupos, a su organización, siendo éste el punto fundamental de integración al proceso productivo y comercial, que varía dependiendo del grado de cohesión. Esta funcionalidad dependió en gran parte de las condiciones de cada región y de la capacidad que tuvieron para ver en ésta una salida.

NOTAS

- (1) Pohlens Cordoba, Juan . " Dependencia y Desarrollo Capitalista en una región agrícola :Las plantaciones cafetaleras de la Sierra Madre de Chiapas " ,Tesis para obtener el grado de licenciado en antropología, E.N.A.H., Mérxico D.F. 1.979., p.216, 218, 226.

5. El Café en la Economía Chiapaneca

5.1 Importancia de la cafeticultura

La importancia de la cafeticultura en México, ha aumentado considerablemente a partir de los setentas, debido a la gran demanda internacional y a la subida de los precios.

Es el producto de exportación más importante del sector agropécuario y representó en la década del 1973 a 1983, entre un tercio y la mitad de las exportaciones agrícolas. (un promedio 2,450,000 sacos de 60 Kgs.)(1)

El café, fuente importante de divisas para México, ha significado para los grandes consorcios enormes ganancias, mientras que para la mayoría de los productores ejidatarios y pequeños propietarios privados, implica sólo el resultado del ingreso de una cosecha.

Los principales Estados donde se cultiva en México son: Chiapas, Veracruz, Oaxaca, Puebla, Guerrero e Hidalgo.

Su distribución en el país está dada en 370 municipios con 3,086 ejidos, comunidades y congregaciones.

Existen aproximadamente 168,000 pequeños propietarios y sólo 700 cuentan con más de 50 Has. cada uno.(2)

A nivel nacional el Estado de Chiapas ocupa el primer lugar en la producción con una cantidad de 130,000 toneladas de café oro, en una superficie de 140,350 Has.

El valor de la producción del café, en relación con la producción agrícola total es del 27%, y en los seis (6) cultivos principales, participa con el 46%, además contribuye con el 83.4% del total de las exportaciones del Estado, ocupando una gran cantidad de trabajadores asalariados.(3)

En Chiapas como en México, el sector agropecuario es básico para la economía estatal, aún cuando en los últimos años el Estado Chiapaneco se ha integrado considerablemente a la producción nacional, dándose bruscos cambios, en su base productiva.

La situación de la cafecultura en Chiapas es realmente desastrosa, en comparación a los niveles productividad que se dan en Guatemala, que ocupa el octavo lugar en producción mundial, mientras que México ocupa el sexto. En Chiapas escasamente se alcanzan a producir 15 quintales por Ha. en promedio, mientras que en Guatemala se obtienen rendimientos hasta de 40 o 50 quintales por Ha.

Como vemos, esta situación es realmente alarmante, y nos refleja la situación nacional, pues Chiapas es el principal productor en el país, con una superficie aprox. de 140,350 Has. de las cuales 79,000 Has. sólo se producen en la región del Soconusco.(4)

Cuadro 1 Producto Interno por sectores (Chiapas)

Sector	Porcentaje
Agropecuario	41.4%
Industrial	13.7%
servicios	44.9%

Fuente: Chiapas en cifras 1.976, Muench, N. 1.982

Cuadro 2 Población económicamente activa (Chiapas 1980)

Total	498,313	100%
Agropecuaria	388,646	78%
Industrial	40,129	8%
Servicios	69,538	14%

Fuente: España, G. Inmecafé. Tuxtla Gutierrez, Chls.

Para 1990 se tiene una población económicamente activa de 874,2667 hab.
(Indicadores sociodemográficos INEGI 1990)

Cuadro 3 Distribución de la superficie de Chiapas por usos del suelo 1970.

Superficie Total	7'388,700 ha	100%
Sector Agropecuario y Forestal	7'167,039 ha	97%
Otros usos	221,661	3%
Procesos de trabajo	7'388,700	100%
Agrícolas	1'058,858	14%
Pecuarías	1'954,920	27.1%
forestales	4'162,261	58.1%

Fuente: Elaborado en base al censo Agrícola y ejidal (1970) y plan Chiapas 1979-1982

Cuadro 4 Principales cultivos en Chiapas 1970

Cultivo	Superficie Cultivada ha	Porcentaje	Cantidad Costos/Tonelada
Café cereza	140,350	13.26	250,401
Algodón	16,452	1.57	27,553
Cacao	18,536	1.75	5,700
Platano	8,808	0.83	66,461
Maíz	399,675	37.75	407,538
Frijol	82,246	7.77	34,048
Arroz	9,378	0.89	15,698
Suma 7 Productos	675,636	63.81	
Resto de cultivo en el estado	383,222	39.19	
Total Chiapas	1'058,858	100%	

Fuente : Elaborado en base al censo agrícola ganadero y ejidal 1970 y Plan Chiapas 1979-82.

El café es el primer producto agropecuario de exportación. El cuarto producto en cuanto al valor total de la producción después del maíz, algodón y la caña de azúcar; ocupa el segundo lugar en las exportaciones después del petróleo; y a nivel mundial ocupa el 6º lugar entre los principales exportadores .

El Estado, frente a toda una política cafetalera, tiene un organismo encargado de velar por las políticas en torno al café, y a su vinculación con los productores.

En 1957 México firma el convenio como país miembro de la OIC, Organización Internacional del Café , la entrada del país a este organismo internacional

obliga, a que se mantenga una supervisión tanto en la producción, como en la comercialización.(5) Para tal efecto se crea el INMECAFE, organismo en el cual participan los miembros de las siguientes entidades. a) Secretaría de Hacienda y Crédito Público, quien sería la encargada de los permisos de exportación y de otros asuntos fiscales; b) La antigua Comisión Nacional del Café, que estaba integrada por exportadores, productores y algunos representantes del gobierno.

Dentro de sus objetivos está el de regular el mercado del café, colocando un precio nacional de garantía. Sus primeros obstáculos, fueron los de encontrar un precio que no fuera demasiado bajo, ya que podría provocar una disminución en la producción en los ciclos siguientes o poner en peligro el bienestar económico y social de los cafecultores sobre todo de los más pequeños.

Por el contrario, un precio de garantía demasiado alto, podría afectar a los exportadores quienes se encontrarían en la situación de reducir sus compras, o bien de no competir en el mercado internacional.

El papel de mediador y promotor del Estado se vio obstaculizado, y bastante mediatizado, por el bajo nivel de operación permitido a éste organismo estatal, tanto por su incapacidad financiera y técnica, como por otros factores políticos y de caciquismo, que le impedían actuar.

Con la subida de los precios en 1970 y el auge económico de México, debido al aumento de los precios del petróleo, el gobierno federal generó una mayor participación del sector público en el campo, emprendiendo cambios en la política agraria, que buscaban favorecer a las empresas campesinas, lo que implicaba una mayor relación entre éstas y el sector público. En últimas, se pretendía lograr una expansión definitiva de su sistema de comercialización.

El INMECAFE, convencido de que el poder normativo sobre los precios de garantía, no eran suficientes para controlar la compra y la venta en el campo, amplió su red de centros de recepción, lo que le dió gran poder de control, sobre los excedentes nacionales, sobre la política de exportación y por supuesto sobre los precios en el mercado interno.

Una de las cosas que se dan a notar, es que el Instituto había logrado reproducir apenas una parte, del sistema de crédito-compra practicado por la iniciativa privada. El instituto sólo compraba (a mejores precios), pero faltaba una parte importante, que eran los créditos, como base fundamental para obtener el control en la venta. (6)

Mediante una medida de organización de los productores, en los setentas, se formaron las UEPC, Unidades Económicas de Producción y Comercialización, en donde los productores organizados, podían recibir crédito de avío, y otras ayudas económicas. En la práctica dió como resultado, un tipo de crédito amarrado proveniente del sector público. Al ver el INMECAFE el resultado positivo de las UEPC amplió estas organizaciones, y aumento los centros receptores del grano. Por diversas razones los productores no eran contemplados en los créditos institucionales, sólo lo recibían de comerciantes locales, prestamistas y patronos. Ante esto el programa del INMECAFE otorgando, prestamos a todos, siempre y cuando estuvieran dentro de las organizaciones, se encontró con el problema de pago; y logra mediante una medida caciquil, que los deudores pagaran los créditos, lo cual representó una medida de presión de la comunidad hacia los deudores atrasados, es decir, sólo pagaba uno de los miembros de la UEPC, no recibía ningún productor el crédito dado por el Instituto.

Este funcionamiento dió resultados óptimos, ya que para 1977 el INMECAFE

controlaba el 75.5% de los productores, pero únicamente el 35% de la superficie cafetalera, y es mediante este sistema que logra el Instituto, una alternativa real y efectiva, lo que permite que disminuyan las actividades crediticias del sector privado.(7)

Hay que hacer notar que estas actividades no llegan en igual forma a todos los productores de café, debido a que el programa no es recibido por todos ellos de la misma manera, como es el caso de los indígenas con pequeñas parcelas, y que habitan en las zonas más apartadas, a los cuales los programas de crédito no les llega. Así mismo, existen puntos en el Estado en donde no se toca el poder caciquil.

La penetración que tuvo el INMECAFE en el Estado, le ocasionó serios problemas, pues encontramos que siendo parte de un organismo público, recibe financiamiento del presupuesto nacional, pero como la política fiscal y de egresos del país, determinan en última instancia los límites y las actividades comerciales del Instituto. Su presencia no logró los objetivos que se habían planteado, pues su acceso a dichos fondos está condicionado más por razones políticas que por sus posibles ganancias potenciales.

Esta acción del INMECAFE provocó serias críticas por parte del sector privado: Algunos consideraron que el INMECAFE, se había excedido en su propósito de operar marginalmente en el mercado nacional, para estabilizar la oferta y la demanda. Los acaparadores y caciques poseedores de capital financiero, que basaban su poder político y económico en la compra de café, vieron en estas acciones una intromisión gubernamental, que venía a convertirse en competidor directo.

Hubo por supuesto corrupción entre los receptores y organizadores, pero el

efecto global era de estabilización y nivelación de los precios, en la mayoría de las regiones cafeticultoras del país, que junto con una tasa de interés más acorde a las bancarias, y menos usureras, desplazaban a los coyotes locales y regionales.

Las presiones y críticas al INMECAFE, lo llevaron a la reducción real de sus actividades debido a que por primera vez el sector público ataca el centro del capital privado "el capital financiero" alterando las reglas del mercado establecidas por éste último.

El INMECAFE, por su parte, se lanzó desde 1973, a la tarea de desestimular la producción, la comercialización, la industrialización y la distribución del café a escala nacional. Sin embargo, de todos los programas emprendidos, tanto en la esfera de la producción como en el de la comercialización, los resultados obtenidos fueron fallidos. Aún el crédito para los ejidatarios, con el que se buscaba desplazar a la masa de intermediarios y coyotes, llegaba cuando ya los productores quedaban cautivos nuevamente del capital comercial usurero.

El logro obtenido, fue un débil desplazamiento de los intermediarios menores, pero no erradicó a los usureros, elemento clave de la comercialización. Así en tonces, el INMECAFE, se convierte en el vehículo que permite generar las condiciones viables, para que se continúe la apropiación, de una parte considerable del valor contenido en el café producido por los pequeños productores.

La acumulación se da dentro de un cierto grado de estabilidad social; de ahí que el INMECAFE actuara en ese momento, como un amortiguador del descuento de la población, lo cual es revelador, e indica hasta qué punto el estado, mediante políticas determinadas manipula los conflictos sociales, dándoles un compromiso aparente.

Como lo menciona muy claramente Ana M. Salazar P.

"...es terriblemente revelador que el INMECAFE, que debiera haber cumplido satisfactoriamente sus funciones dentro del proceso productivo, se limitara a cumplir con relativo éxito, su función crediticia. De lo que se desprende, que el sostenimiento y subsidio indirecto, a través del crédito, permite la existencia de una masa de campesinos empobrecidos, eliminando el riesgo potencial de la descampesinización total. Lo que, traería como resultados, al liberar a una masa extraordinariamente mayor." (8)

En consecuencia el Estado ha venido a suplir el papel de intermediario menor, además de convertirse en subsidiario de pobreza y dependencia.

La producción del café mexicano está repartida en 12 Estados, en donde Chiapas es el primer productor, no sólo en cantidad sino en calidad, ya que se producen variedades tipo suaves Colombia, café cuya calidad es de las más apetecidas en el mercado internacional, que se dan entre 1,500 y 1,700 msnm y en zonas consideradas como tropicales, con el tipo de café Bourbon aclimatado. El Estado Chiapaneco, durante varios períodos se ha sostenido en el primer lugar aportando un promedio del 44% de la producción nacional.(9)

Para señalar como se comportó la estructura productiva durante el período del 69 al 81, veremos el cuadro N° 5 en donde Villaseñor deduce que el 95% de los productores tienen cafetales promedios de 2.2 has., poseen el 56% del área, aportan el 40% de la cosecha y están dispersos en 12 estados, 344 municipios y 2,419 comunidades; cuya cantidad es estimada en 45,000 ejidatarios, "pequeños productores" y comuneros, y sus rendimientos más bajos originan ingresos reducidos, que tienen que enfrentarse a necesidades impostergables de subsistencia.(10)

Cuadro 5 Tamaño de las plantaciones y su producción

Tamaño Ha.	Productores		cafetales		Producción	Rendimiento	
	No.	%	Ha	%	Miles de sa- cos	%	Oq/ha
Hasta 10	92,722	94.4	199,991	56.1	1,690	40.2	8.4
11-20	3,074	3.1	47,702	13.4	580	13.8	12.1
21-50	1,048	1.5	46,761	13.1	710	16.9	15.2
51-100	308	.3	22,291	6.3	400	9.5	18.0
+ de 100	204	.2	39,508	11.1	820	19.6	20.7
Total	97,716	100	356,253	100	4,200	100	

Fuente: Villaseñor, L.A. *La cafeticultura ante el problema de la roya del café*. INMECAFE, 1,979., México D.F.

El cuadro anterior también nos refleja, que menos del uno por ciento (204) de los productores cafetaleros, poseen tierras sembradas con café en promedio de 200 Has.; ocupan el 11% del área, y aportan el 20% de la producción nacional. Éste sector está conformado principalmente, por productores que manejan los procesos agrícola e industrial, y parte de sus altos rendimientos se deben principalmente al comportamiento que tienen con los trabajadores asalariados y al uso de una tecnología avanzada.

La anterior comparación, nos pone en relieve las características de los diferentes grupos de productores, y también la incompatibilidad de sus necesidades, objetivos y sobre todo intereses. El resultado ha sido una masa de población campesina e indígena depauperizada, junto a un pequeño sector de la población, que controla y se beneficia de la cafeticultura nacional.

Esta situación puede entenderse y explicarse a través del análisis de los diferentes procesos de producción, de las relaciones de producción, y del sistema de mercado. Es buscar también, en dónde y cómo se manejan las relaciones entre los diferentes tipos de productores, qué influencias genera la región, y el grado de infraestructura de la zona. A su vez es importante entender, como se da la ganancia para los dueños de los beneficios, prestamistas, acaparadores, la relación del café con otras actividades productivas y, la organización como una opción fallida o una alternativa.

El café representa para el Estado, la fuente de recursos más importante, alrededor del 33% de los impuestos estatales provenían de la producción y del comercio del café.(11)

Pohlens hace un comentario al respecto, aduciendo y remarcando que el café representa para Chiapas, un producto muy importante. Este contribuye con un 83.4% del total de las exportaciones del Estado, ocupa una gran cantidad de trabajadores asalariados, y reviste gran importancia actual e históricamente, por la superficie que ocupa, constituyendo la proletarización de los pequeños productores. (12)

5.1.1 Políticas cafetaleras

Como mencionabamos anteriormente el INMECAFE, a través de su programa de apoyo a la cafecultura, crea organizaciones de producción y comercialización siendo las más opcionadas para el programa, las U.E.P.C.

Los productores debían integrarse en organizaciones con personalidad jurídica, y sus opciones eran las siguientes: Unidades Económicas de Explotación para

Ejidatarios y Comuneros U.E.E.C., Sociedades de Producción Rural para Pequeños Propietarios S.P.R. Sociedades de Solidaridad Social S.S.S. (13)

El estado, a través de estas organizaciones del INMECAFE, definió políticas con diferentes programas:

El programa de renovación: éste consistió en la rehabilitación y mejoramiento de cafetales, y estaba destinado al cafeticultor ejidatario, comunero y pequeño propietario, que tenía una producción menor a 7 quintales por Ha. , era necesario además que la comunidad hiciera la solicitud para participar en el programa y, todos los socios debían ser responsables solidaria y mancomunadamente del total del financiamiento recibido.

Cada productor podría ser incluido en el programa con una superficie no mayor a 10 Has. de café.

Requisitos: el predio debía encontrarse en condiciones y lugares estratégicos, lo que implica que esté cerca a la cabecera del ejido, cosa que logra sólo un porcentaje muy bajo, pues la mayoría de los predios están en las partes altas de la montaña. El personal técnico del INMECAFE, visitará y proporcionará asesoría al cafeticultor, y en caso de que surja cualquier inconveniente avisarán a las oficinas más cercanas del INMECAFE. Es necesario aclarar que estas políticas sólo beneficiaban a una parte muy pequeña de los productores, porque delimitan el sitio del predio y hacen que haya una organización obligada, sólo en términos de producción, sin tener en cuenta otros factores de la región.

También sucedió en algunas parcelas que tenía el INMECAFE, pues los técnicos no eran lo suficientemente responsables para comprometerse con los productores , normalmente los dejaban esperando y las parcelas que ellos hacían

como experimentales eran las que estaban en peores condiciones fitosanitarias.

Frecuentemente en este tipo de programas contratan gente que realmente no tiene ningún interés en la región y menos aún en apoyar a los productores , sólo lo hacen por un salario y con un horario que no les permite hacer los recorridos necesarios .

El pago del financiamiento se podía hacer en especie y en efectivo , este financiamiento consistió en insumos, semillas mejoradas, herramientas y dinero para la cosecha y es dado de acuerdo a lo que determine el técnico, es decir estaban a expensas de un señor que no conoce la zona y que no le interesa.

En los créditos que se deben pagar en café, el usuario debía firmar un contrato estableciendo la cantidad de café con la que iba a pagar dicho préstamo, y era obligatorio hacerlo o de lo contrario lo pagaban los compañeros de la organización establecida. Esto nos da varios puntos de reflexión como son los referentes a la forma en que el Estado hacía presencia en la zona y nos damos cuenta de que es realmente la misma; las condiciones son similares a las que establecen los coyotes .(14)

Es importante destacar, que por las condiciones en que se realiza el cultivo, la mayor parte de las personas que dependen de él, participan activamente en la producción, lo que determina, en gran parte de los productores, la existencia de una unidad familiar agrícola entorno al café.

Acorde con los últimos datos disponibles ,del total de la superficie bajo cultivo, el 35% corresponde a pequeños productores, de éstos el 85% de los productores cuentan con un promedio de 1.5 Ha. por parcela, y aportan el 18 % de la producción (15). Lo anterior revela el carácter minifundista de ésta actividad.

Para el productor, ésto representa las desventajas propias de los predios excesivamente pequeños: ingresos por ventas de café, en el momento de la cosecha, en condiciones desfavorables; trabajo como jornalero en las fincas para complementar su ingreso familiar y, empleo de técnicas tradicionales e improductivas. Precisamente por ésto, la mano de obra es la que mayor peso tiene entre los factores de la producción del grano: representa entre el 60% y el 90 % de los costos de producción, dependiendo del grado de tecnificación que se tenga en el cafetal. En una economía como la de México, donde supuestamente sobra mano de obra campesina desocupada o marginalmente empleada, el café ofrece una posible fuente de trabajo agrícola.(16)

Los procesos preindustrial e industrial, también generan miles de trabajos como son: camioneros, arrieros, comerciantes pequeños medianos y grandes, estibadores, agentes de exportación, agentes fiscales y empleados federales vinculados con el café en todos los niveles.

Asímismo, el café también tiene gran importancia tomando en cuenta sus benéficos efectos sobre el medio tropical. Una de las formas de cultivo utilizado actualmente en México, evita la erosión y el deterioro de la selva tropical húmeda. En este sistema, se cultiva el café intercalado con otros productos o especies de sombra en forma tal, que se simula la estructura natural de los bosques tropicales. Así pues, visto desde la perspectiva y de la óptica que se está mirando al mundo actualmente, éstos sistemas agrícolas sostienen la relación hombre-ambiente en el largo plazo, algunos de los sistemas agroecológicos utilizados en la cafecultura no sólo pueden mejorar el medio tropical, sino también ser rentables para el ser humano, es lo que se conoce como "utilización sostenida de los bosques". Dados los grandes conflictos existentes entre las demandas alimenticias del hombre y el deterioro del medio, ésta compatibilidad tiene más importancia para quienes apoyan el desarrollo sostenido de las zonas agrícolas tropicales.(17)

La cafecultura mexicana envuelve algunos problemas serios que ameritan atención inmediata :-

-La susceptibilidad de los productores y de la industria a las altibajas en el mercado mundial.

-La sobre-especialización de algunos cafecultores, que dependen exclusivamente de dicho grano para supervivencia.

-La ausencia de tecnificación y la baja productividad de gran parte de los cafetales.

-la avanzada edad de los cafetales.

-la carencia de crédito y asistencia agrícola, en grandes regiones cafecultoras del país.

-Aspectos estructurales que impiden que los productores puedan acumular capital.

-El desarrollo desigual de esta actividad agrícola entre unas regiones y otras.

-La desequilibrada distribución de los ingresos derivados del café.

-La falta de inversión en infraestructura económica y en servicios asistenciales y educacionales, en gran parte de las zonas cafecultoras.

-La incapacidad de los programas, planes e investigaciones, para resolver los problemas de la cafecultura nacional.

La mayoría de las zonas cafecultoras del país se encuentran sumamente incomunicadas. Las plantaciones están ubicadas en los rincones más aislados. Más del 37% de las parcelas son penetrables solamente a pie, mientras que el 38% están a orillas de los caminos de herradura. Menos de una cuarta parte de las parcelas es accesible por medio de vehículos. Debido a esta situación, es considerable el

esfuerzo humano y, el uso de numerosos recursos para llevar cosechas desde el predio hasta el mercado.(18)

5.2 El café otra opción

Casi tres millones de mexicanos dependen del cultivo y transformación del café, con una producción de 4.7 millones de sacos que generan una riqueza anual de más de cien mil millones de pesos.(19)

La injusta distribución de la riqueza cafetalera se resume así : un 97% de los productores con superficies que en promedio representan 2.4 Has., constituyen el sector marginal, integrado principalmente por indígenas de 16 etnias , diseminados en 12 estados del país, de los cuales dependen más de 580,000 personas, en donde la mayoría viven al margen de servicios básicos de salud, educación y vivienda.(20)

Esta polaridad entre un grupo reducido de finqueros que concentran la mayor parte de ingresos, y un sector mayoritario de productores minifundistas marginales, muestra el problema de fondo del café, y de su solución depende el futuro de esta actividad.

El café es el primer producto agropecuario de exportación y el segundo en importancia por sus ventas al exterior, después del petróleo; representa más del 4% del producto interno bruto del sector agrícola y se cultiva en el 23% de los municipios del país, sobre todo en aquellos con una alta población indígena.(21)

Su producción se da en 12 entidades del país, principalmente en Chiapas, Veracruz, Oaxaca, Puebla y Guerrero, que en conjunto representan el 88% de la superficie cultivada con café en México.(22)

Este producto genera más de 65 millones de jornales al año, en labores de cultivo, conservación y cosecha Tiene una participación muy elevada de los ejida-

tarios, con más de 20,500 productores, pero resalta la importancia del sector comunal y de los arrendatarios, con más de 86,900 cafeticultores, lo que representa casi la mitad de los datos de las estadísticas oficiales (168,500). En promedio cada productor cuenta con 2.9 hectareas per cápita.(23)

Sin embargo, las facetas de la desigualdad se observan cuando un 97% de los productores , algo así como 114 mil, tienen predios menores a las 10 Has. , como lo han señalado continuamente los funcionarios del Inmecafé. (24)

*Cuadro 6 Costos de producción para el año de 1984.
costos por árbol*

<i>Proceso</i>	<i>Valor</i>	<i>Jornal/época</i>
Regulación de sombra	\$ 11	4.52 feb.
Poda	5.50	2.74 mar.
Recepa	5	2.0 mar./abr.
Arranque de cafetos	7.30	1.86 mar./abr.
Hoyadera	7.60	8.19 may.
Trasplante	2.40	2.59 jun./jul.
Control de maleza	.6	8.23 mar./jun./sep./oct.
Fertilización 1ª. etapa	1.2	3.36 jun./jul.
Fertilización 2ª etapa	1.2	3.36 sep./oct.
Aplicación de agroquímicos	.9	5.19 abr.
Costos por hectárea	25,779	
Salario mínimo	456	
Costo total	39,359	

Cuadro 7 Ciclos de producción y de ventas

<i>Ciclo de producción</i>	<i>%</i>	<i>Ciclo de ventas</i>	<i>%</i>
Octubre-Diciembre	25	Octubre-Diciembre	25
Enero-Marzo	60	Enero-Marzo	25
Abril-junio	15	Abril-junio	25
Julio-Septiembre		Julio-Septiembre	25

Fuente: Encuesta realizada a los productores

5.3 Proceso productivo del café

Para la obtención del producto del café se precisan dos procesos de trabajo: el proceso de trabajo agrícola y el pre-industrial. En el proceso de trabajo agrícola podemos distinguir dos fases importantes; la que abarca las labores de cultivo y la de recolección. En estas dos, el objeto es la tierra y las plantas, aunque se podría considerar a los árboles de sombra, como parte fundamental, ya que la mayoría de las variedades de café que se cultivan en el Estado de Chiapas, necesitan árboles de sombra para su crecimiento y producción.

Los instrumentos con los que se hace posible el cuidado del cafetal son bastante simples, entre ellos tenemos: machetes, azadones, palas, sierras y algunas veces motosierras.(25)

La cafecultura mexicana enfrenta graves problemas, que no son fáciles de resolver. La diversidad regional y las diferentes formas de producir nos lleva a pensar, que un sólo plan nacional no tome en cuenta los antagonismos de cada región, municipio y productor. Para efectuar una estrategia práctica y realista, que beneficie a la mayoría de los productores y que, al mismo tiempo, fortalezca la

industria como un elemento clave de la economía nacional, es necesario plantear nuevos lineamientos basados en una amplia y buena información sobre las condiciones socioeconómicas y agronómicas a nivel nacional, regional, y municipal. También se requiere una forma de planificación que vincule una política de desarrollo nacional, con las necesidades regionales específicas.(26)

Altitud

Existen límites respecto del número de metros sobre el nivel del mar, msnm, por arriba de los cuales ya no se produce café, o su producción es raquítica en volumen y calidad.(27) El café producido entre los 300 y los 1,600 msnm posee una calidad superior al que se logra por encima o por debajo de este nivel. Se conoce con precisión la altitud del 45% de los predios de las zonas cafetaleras de Chiapas. El 85% de éstos se encuentra sobre los 750 msnm, un 15% por debajo y un 10% por arriba. En términos generales la producción de café en México se encuentra a la altura adecuada para una buena producción.(28)

Relieve e inclinación

El café se cultiva en las laderas de las Sierras Madre Oriental y Occidental, en sus estribaciones y en las zonas montañosas de Chiapas y Oaxaca. Su relieve es pronunciado, excepto en las pendientes suaves de Veracruz, y parte de la Selva Lacandona. Esta característica tan importante, acentúa el uso de recursos humanos, y limita el de tipo industrial, como el tractor. Sólo la ganadería extensiva puede competir con la tierra destinada al café, pero la ganadería deteriora el suelo, mientras el café mantiene parte del ecosistema.(29)

Clima

Los climas óptimos son los cálidos y los semicálidos, con temperatura media anual que oscile entre los 18 y los 21 grados c., y no mayor de 26 ni menor de 15 grados c.

La precipitación ideal fluctuante entre 1,200 y 1,800 mm anuales, con una temporada seca para permitir la floración de la planta. Se requiere también de días cortos, por lo que los cafetales no pueden estar situados en México fuera de los 23 grados de latitud norte, y en alturas entre los 300 y los 1,600 msnm. (30).

En cada uno de los municipios de Chiapas hay un micro clima, lo que implica la gran variedad de sabores y de calidades en el café mexicano, y más que todo del Chiapaneco.

Suelo

El suelo es un producto natural constituido por minerales primarios, secundarios (arcillas), materia orgánica, agua, aire y organismos. Sus cinco factores primordiales lo forman el relieve, el material parental (composición orgánica del suelo), el clima, la altitud y el tiempo. La altitud y el relieve de los predios cafetaleros, determinan un tipo de suelos jóvenes, delgados y con poco desarrollo en sus perfiles.

Son dos los materiales parentales: el primero, de origen ígneo, generalmente cenizas volcánicas, lavas y tobas y, el segundo, calizas y lutitas. En Soconusco, Veracruz y Guerrero, hay algunos suelos desarrollados sobre rocas ígneas, en la zona del sur de la Sierra Madre Occidental, los hay derivados de rocas metamórficas

cristalinas del paleozoico.(31)

En los climas templados o semicálidos húmedos, las temperaturas del suelo son altas, y ésto permite una acumulación de materia orgánica favorable.

En pendientes pronunciadas y climas húmedos no suelen encontrarse suelos profundos, salvo en depositos de materiales sueltos de origen volcánico, en los que el alto contenido orgánico y la gran friabilidad permiten un buen drenaje interno, lo que evita la erosión, un ejemplo es la zona alta del Soconusco, las laderas del volcan Tacaná y el volcan del Chichonal.

Cuando se habla de las ventajas de la cafeticultura, podemos mencionar que la siembra del café, en las laderas inclinadas, evitan el lavado de los suelos por la alta vegetación y los árboles de sombra. Es además necesario de anotar que de no aprovecharse debidamente estos suelos con el cultivo del café, el deterioro del medio sería altísimo. En general, podría considerarse que el medio físico en que se realiza la cafeticultura en México, es adecuado para este cultivo y que además, usar estas superficies para este fin, no sólo beneficia al habitat, sino que es una manera de utilizar áreas que de otra suerte no servirían tanto.(32)

El cafeto

El cafeto (*Coffea* sp), planta perenne con dos frutos, se representa bajo una gran variación morfológica, como producto de la interacción de caracteres genéticos y ambientales. Hay desde plantas arbustivas hasta árboles típicos, con diversidad de tamaño, color y forma e inclusive, esta diferenciación se dá en las distintas especies comerciales y aún dentro de una misma especie.(33)

Botánica

Raíz: las funciones que desempeña este órgano en la planta del café, quedan comprendidas dentro de las que cumplen las plantas leñosas, las cuales son: la primera de sosten del suelo y, la segunda de absorción de agua y nutrientes disponibles en el suelo.

La morfología general que presenta la raíz del cafeto, es de tipo pivotante, cuyo eje principal alcanza normalmente hasta 1.5 m de profundidad, lo que da gran solidez al árbol y, contribuye a hacerle tolerar las largas estaciones secas.

Sobre este eje principal nacen raíces axiales y se hunden en sentido vertical, dependiendo de lo ligero y permeable del suelo, y su papel es la alimentación hídrica. Las ramificaciones laterales, se desarrollan en el plano horizontal y se prolongan en una red de raicillas, éstas cumplen la función especial de la nutrición mineral.(34)

Es de suma importancia conocer la morfología y la distribución espacial del sistema radical en el suelo, ésto estará sujeto a las condiciones físicas y químicas del suelo y a factores ambientales. Müller en 1.966 en un estudio sobre "la nutrición de las plantas de café según la ubicación", nos señala que la distancia de los árboles en la plantación (plantados muy juntos resulta competencia, y muy lejos significa mal uso de la tierra), determina el sistema radical de los árboles de sombra con el cafeto.(35)

Tallo

La estructura o armazón del cafeto es bien definida, presenta un eje central recto, conocido como ortotrópico y varios pisos y ramas "primarias" denominadas

plagiotrópicas. Sus dimensiones y formas, dependen principalmente de la especie y variedad que se trate.(36)

Hojas

Las hojas de cafeto son opuestas, ovaladas o elípticas con un márgen ondulado y un ápice acuminado, pecíolos cortos y unidos a la base con las estipulas interpeciolares, color verde brillante por el haz y más palido por el envéz, son coriáceas y persistentes. El lapso de vida de las hojas normalmente es de dos períodos de desarrollo, la nervadura principal lateral es prominente y normalmente forma un angulo de 50 grados con respecto al nervio central, cabe también la aclaración que ésto depende de las especies y las variedades cultivadas.

Flores

La inflorescencia esta formada por cimas, y son axilares de las hojas de las ramas plagiotrópicas. El número de flores por cima es variable, dependiendo de la especie del café. Las flores son blancas y exeptionalmente con tendencia rosada, aromática, flores hermafroditas, ovario infero globuloso, la corola es tubular formada por cinco pétalos y estambres soldados a la corola. El cáliz es rudimentario y apenas dividido por pequeños agujeros. Estas flores son efímeras, cuya duración comunmente es considerada de unas veinticuatro horas. (37)

Frutos

Existe gran variedad morfológica y ésta depende principalmente de la variedad.

Aunque hay autores que a los frutos del cafeto los denominan bayas, botánicamente son reconocidos como drupas. Presentan dos hemisferios y en cada uno de ellos una semilla aplanada por un lado y convexa por el otro. Generalmente son de color verde en estado de desarrollo y rojos al alcanzar la madurez fisiológica, algunos se vuelven amarillos.

La forma que tienen es elíptica. Las envolturas naturales son de suma importancia comercial, ya que alrededor de éstas gira el beneficio y calidad del café, y se encuentran dispuestas de afuera hacia adentro de la siguiente manera: epicarpio o piel, la cual se torna de un color verde al rojo o amarillo al alcanzar la madurez; mesocarpio o pulpa, mas o menos carnoso y dulce que es removido con la fermentación; endocarpio o pergamino y tegumento seminal o perispermo (fibra plateada que envuelve el fruto después de trillado).

Respecto al número de óvulos o semillas en cada fruto se presentan varias anomalías, la más común es cuando en él se desarrolla una semilla y el otro óvulo se atrofia, entonces el fruto es pequeño, esférico y se le denomina caracolillo (este tipo de grano es uno de los que se destinan al mercado nacional, por ser de menor calidad y el sabor es más agrio, además se presenta con más frecuencia a una altitud entre los 500 y 650 msnm), otra es cuando en un fruto hay más de dos lóculos y por lo regular éstos no producen semillas normales y, finalmente cuando hay más de dos semillas en un lóculo.(38)

En México la producción de café esta determinada por los tipos de suelos, zonas y las variedades. La más conocida es la arábica a la que se le da el nombre de criolla. En las décadas recientes, el desarrollo de la cafecultura, ha exigido la utilización de variedades mejoradas, con características agronómicas adecuadas a los fines del mercado. La introducción de otras variedades ha cambiado en los últimos veinte años el sistema de producción, principalmente en las grandes fincas.

Las más difundidas en México son : Bourbon, Caturra, Mundo Novo, Marago y Arábico. La siembra de cada una de estas va de acuerdo a los requerimientos del productor y a los recursos con que él cuente, ya que hay especies como el caturra que necesitan más insumos y cuidado. Asimismo son sembradas de acuerdo a la altitud de los predios, por ejemplo en las laderas de Tacaná se siembra Bourbon y Mundo Novo, mientras en la zona de la Selva Lacandona, es el caturro y el arábico.

5.3.1 Proceso Agrícola

Selección del Terreno

En la selección del terreno existen diferentes formas que varían de acuerdo al tipo de productores, vemos como los pequeños productores no son muy rigurosos en esta selección

Sin embargo, se puede decir que en general se prefieren terrenos más cercanos al poblado, debido a la facilidad que representa el transporte de la cosecha y las labores diarias. Por lo contrario se dan casos en que el cafetal se queda sin cosechar.

En las fincas la selección del terreno se da en el momento de su instalación, por ubicar el beneficio cerca del terreno más grande.

Los productores buscan que aparte de la cercanía, el terreno tenga alta cantidad de materia orgánica, negro y profundo, no muy pedregoso y sin mucha pendiente para evitar erosiones excesivas por las precipitaciones.

Preparación del Terreno

La forma más adecuada para los productores durante mucho tiempo ha sido la "tumba selectiva". Esta consiste en un principio en eliminar dentro de la selva alta, el estrato herbáceo y el estrato arbustivo, así como la tumba selectiva del estrato arbóreo de 15-20 o más metros de altura, éstos últimos buscando un compromiso entre las necesidades nutricionales y microclimáticas del cafeto y las utilidades para el productor, que representan los frutales, árboles maderables para construcciones, leña, etc. después se introducen arbustos frutales, hierbas comestibles y medicinales, tuberculos, etc. de esta manera la estructura tiene similitud con la estructura del ecosistema natural.

En estos ecosistemas, en donde paulatinamente se van introduciendo componentes naturales de uso para el agricultor se encuentra una diversidad específica mayor.

Como componentes de la sombra de cafeto encontramos en el Estado de Chiapas los siguientes:

Cocoíte, Chipilcoíte, Chalum, Cojnicuil, Chalahuite, Samán, Guapaque, frijolillo y tripal. (datos obtenidos en la zona). Existen además otros árboles que se determinan por la fijación de nitrógeno, por dar una sombra y una aireación al cafeto., como son : Cedro, Jobo, Bojón, Cacaté, Jovillo, Mamey, Chininí, Aguacate, Jagua, Caimito, Chicozapote, Corcho, Popiste y otros más. En el estrato arbustivo siembran cítricos, plátano, achiote y guayaba.(39)

Existe otra forma de la siembra del cafeto, que es más utilizada en las grandes fincas, en donde se traza el terreno y se delimita. Para esto se abren callejones

amplios en dirección norte sur y este oeste.

En terrenos muy accidentados la dirección de los callejones se adapta a la topografía de las pendientes y en algunos casos se hacen terrazas.

Semilleros

Cuando una semilla proviene de arbustos vigorosos, sanos y provenientes de ramas medias, ésta se considera buena.

Las cerezas escogidas de esta manera, se despulpan a mano o mediante una despulpadora manual, se lavan y se secan a la sombra, para que el sol no pueda reducir el poder germinativo de la semilla. El INMECAFE en algunos momentos estableció semilleros, con especies mejoradas y regalaba las plantas al productor, pero no le daba la asistencia técnica requerida, para el manejo de las nuevas variedades que introducía.

Para establecer un almácigo se deben escoger lugares accesibles con suficiente agua, terreno con pendiente ligera que favorezca el drenaje natural, suelo fértil y de preferencia vírgen, o se desinfecta el terreno.

Se construyen camas en tierras elevadas dependiendo de las posibilidades del productor, algunos las hacen elevadas para evitar que se introduzcan plagas y dañen los almácigos. Después de 2 meses se tiene una planta con dos pares de hojas y de unos 30 cms, luego se pasa al vivero o se embolsa según el productor. Este vivero se contruye en la tierra o en camas, y se le da cuidado durante 1 año con abonos y fungicidas, su ubicación debe ser preferiblemente en el terreno donde se van a sembrar los cafetos.

Transplante

Para realizar el transplante definitivo a la plantación, una vez que estas se han limpiado, se hacen los hoyos en el terreno después de la medición, el tamaño de dichos hoyos va de 15 a 25 cms³ en promedio . La fecha en que se realiza este proceso va de septiembre a octubre, los productores lo hacen en los períodos de menguante. El productor hace los hoyos a una distancia de 3 x 3 m , lo que permite tener aprox 1,100 matas /Ha. Un mes después del trasplante, el productor hace un recorrido por el cafetal y, selecciona las plantas que no aceptaron el trasplante y, hace un replante en dichos lugares, es decir, el productor hace el replante conforme va encontrando fallas en el cafetal, siendo así la sustitución esporádica. (40)

Sombra

Si algún punto de los proceso en el cultivo del café ha sido polémico es precisamente éste, el de la sombra. Sobre todo se han desprendido interrogantes como son, de que si la sombra es necesaria o no, que tipo de sombra y cuanta.

En algunos países de Africa y Asia e incluso en Brasil la mayoría de las plantaciones son a pleno sol. Las investigaciones que se han hecho al respecto dicen, que los cafetos cultivados bajo sombra, proporcionan los granos de mejor calidad, pero, se ha comprobado que la calidad de los cultivados a pleno sol, no es menor.

La sombra es un elemento que juega un papel esencial en la regulación de los procesos fisiológicos del cultivo a la actividad biológica del sistema en total. Cualquier actividad a realizar dentro de la plantación está ligada con las funciones de la sombra: el control de plagas y enfermedades, el control de malas hierbas,

fertilización, etc. , tienen que ver con el estrato arbóreo superior.

En resumen, la plantación sin sombra significa para el productor un requerimiento de fertilizantes más intensivo, y con ésto una vida más productiva del cafeto, pero también más corta.

Podas

La poda del cafeto es una práctica cultural basada en regularizar y conducir el crecimiento del cafeto para obtener mejores rendimientos por árbol.

Un cafeto dejado al libre crecimiento disminuye la producción, ya que se da un crecimiento vertical, con la poda, se forman nuevas ramas eliminando la parte terminal del tallo, ésto conduce a que la rama se desarrolle en forma horizontal con más ramas laterales, y por lo tanto hay un número mayor de axilas florales que en una planta de libre crecimiento.

En Chiapas, la primera actividad que se realiza en este sentido es el agobio. Esta práctica consiste en doblar la planta después que ha sido trasplantada, y cuando ésta ha alcanzado de 1.5 m de altura. Se sujeta al suelo con un gancho de madera durante tres meses. De esta manera se evita la dominación apical y, se favorece el desarrollo de nuevos brotes, de los cuales se escogen los tres o cuatro mejores. La parte restante de la planta se corta.

Fertilización

El cafeto como planta cultivada es exigente a varios elementos nutricionales del suelo. Cada uno de estos elementos juega un papel determinado en los procesos

fisiológicos de la planta.

En los predio cafetaleros, donde predomina la producción tradicional, la plantación es diversificada, la circulación del ecosistema es más eficiente y la extracción de nutrientes vía cosecha es menor.

Conforme la cafecultura se va intensificando, los fertilizantes que se requieren también van aumentando. Estos fertilizantes salvo los que se pueden preparar en forma orgánica en el mismo ecosistema, (como la cáscara del café, que dejándola descomponer), se convierten en uno de los abonos más utilizados en los cafetales. Y en el caso de los fertilizantes industriales, la aplicación de éstos depende de la situación económica con que cuenta el productor, cosa que se refleja en la disminución de la producción.

Cuando hablamos de una diferenciación en el proceso productivo, nos referimos obviamente a este tipo de procesos que no son ejecutados por la mayoría de los productores, es decir, la no aplicación de fertilizantes, la poda, el agobio, la resiembra, la regulación de la sombra, etc. implica que la obtención del producto va a disminuir, en relación a los productores que llevan a cabo estos procesos, dándose como resultado una diferenciación en los productores, de acuerdo al cumplimiento de los pasos necesarios para la producción de café.

Cosecha

La cosecha se inicia después de tres años de establecida la planta, pero ya de manera comercial se obtiene desde los cinco años en adelante.

Una vez alcanzada la madurez fisiológica de los frutos, cuyo indicador en

algunas variedades es la coloración rojo-cereza de las bellotas, se procede a su recolección. Por las diferencias de la maduración de los frutos dentro de la cosecha, pueden presentarse entre tres y cuatro cortes en un cafetal.

En Chiapas la cosecha se inicia más o menos en la segunda mitad de septiembre, y termina regularmente en enero.

La técnica de cosechar consiste en arrancar el fruto de la rama, sin dañar la yema de donde nació el fruto.

Sin lugar a dudas la cosecha de café, por su carácter manual, es una de las actividades que absorbe la mayor cantidad e intensidad de mano de obra de la agricultura.

Los pequeños productores ocupan fundamentalmente mano de obra familiar. Pero según el tamaño del predio también se usa mano de obra asalariada del mismo poblado o de otros cercanos.

En el caso de las fincas, la fuerza de trabajo demandada para la cosecha es casi siempre asalariada y en algunas haciendas en particular, aún existen peones acasillados, con el objetivo de minimizar costos de producción. Para evitar problemas de tenencia de tierra, se emplean jornaleros eventuales de los ejidos aledaños, y hasta hace pocos años Chamulas de los Altos. En la actualidad se contratan trabajadores de Guatemala, que son escogidos por enganchadores, con permisos especiales de gobernación. La mayoría vienen indocumentados, en promedio son de 150,000 cuyos salarios son más bajos que los del resto de los cortadores.

Las fincas utilizan cortadores de ambos sexos a partir de los 10 años de edad. El sistema que utilizan es darle a cada cortador hileras de cafetos por día, y no se le

permite iniciar otras hileras antes de terminar completamente con las anteriores. A los cortadores que vienen de fuera, se les asiste con el hospedaje en galeras, que más parece un establo que un sitio para dormir. La alimentación diaria es muy mala y se les descuenta del salario. Hay innumerables escritos sobre las formas de trato en las plantaciones cafetaleras, principalmente en la región del Soconusco y la Sierra Madre. Actualmente las condiciones han mejorado un poco, pero los que están cargando con este sistema feroz de explotación son los trabajadores Guatemaltecos.

5.3.2 Proceso pre-industrial

El proceso de trabajo industrial lo vamos a subdividir en pre-industrial e industrial. Al primero se le conoce como beneficio húmedo, que consiste en quitarle al grano de café cereza la cáscara con máquinas despulpadoras, una vez hecho esto el grano libre de la pulpa, se deposita en tanques donde se deja fermentar por espacio de 15 a 48 horas, según sean las condiciones del clima, esto se hace con el objeto de aprovechar, la acción química de algunas bacterias sobre el grano, que facilitan el desprendimiento de una capa babosa. Esta fermentación influye de manera notoria en la calidad y el sabor del café. Inmediatamente después de la fermentación se lava el grano para quitarle la miel y, otras sustancias que tengan adheridas y evitar que continúe la fermentación, pues se da el caso de que si se pasa de fermentado, su valor comercial va a disminuir en un 5% aproximadamente. Después sigue el proceso del secado del grano, que se realiza principalmente en patios de cemento o petates, para evitar así que el grano no se ensucie y no les hagan descuentos innecesarios. Dependiendo de la capacidad económica del productor. Esta parte del proceso se realiza a través de los efectos del sol, o de plantas de secado que funcionan con leña o con petróleo. En la

mayoría de las haciendas, tienen este tipo de silos ya que la producción es bastante grande, y no pueden secarlo todo al sol, abaratando los costos de producción y la rapidéz del proceso, pues utiliza menos obreros. Con el secado se da fin al proceso pre-industrial y se obtiene el café llamado pergamino.

5.3.3 Proceso Industrial

En el proceso industrial se desarrollan las labores de trilla, retrilla, clasificación y desmanche. Este proceso lo realizan principalmente finqueros, maquiladores y exportadores, con una maquinaria más moderna, a diferencia del proceso anterior, donde los pequeños y medianos productores lo realizan en sus casa o en el cafetal. Este proceso se hace principalmente en el área urbana. Es por ésto que se hace una división en términos conceptuales. Las máquinas utilizadas son trilladoras que quitan la cáscara del café pergamino, dejando unicamente el grano que comunmente se le llama oro. En los sitios en donde tienen una alta, tecnología estas máquinas separan el café por tamaño y por peso, los cuales son diferenciados en cafés de primera, segunda y tercera calidad, evitándose así que el comprador les haga descuentos por el tipo de café al entregarlo. Además de la clasificación, hacen otra etapa que es el desmanche, realizado principalmente por mujeres y niños a los que se les pagan muy bajos salarios.

El contar con estas instalaciones otorga a los productores otra posibilidad más de acumulación, pero desgraciadamente los que cuentan con ellas son principalmente los finqueros, maquiladores y exportadores, ya que los pequeños productores hacen la venta en café pergamino, y algunas veces en cereza. De ésta manera el beneficio, marca una diferenciación entre las unidades productivas, que consiste en que el campesino no recibe el valor agregado en el producto originado

en el proceso industrial. Sin embargo en lo que atañe al proceso agrícola, todas las unidades productivas en mayor o menor medida cuentan con las mismas posibilidades de cumplir satisfactoriamente con las labores del proceso.

5.4 Comercialización

El mercado del café es muy dinámico, pero a la vez, tiene canales pre-establecidos que rígidamente deben observarse. Al hablar del sistema agroindustrial financiero, hay que recordar, que buena parte de la venta del grano, está, ya comprometida con la recepción del crédito. La compra de café a los pequeños productores es realizada básicamente por los compradores en pequeño, que con frecuencia, operan en el borde del predio mismo. Estos a su vez, dependen de los intermediarios, mismos que venden a los exportadores y al mercado nacional. El INMECAFE repitió este sistema en 460 centros de recepción y acopio.

Así pues, el mercado mexicano del café está controlado, en gran medida, por unos cuantos grupos de compradores, entre los cuales el INMECAFE tomó relevancia únicamente de los años setentas hasta los ochentas.

Algunos estudiosos de la comercialización del café han logrado identificar sus redés, que se desarrollan de la siguiente manera; en los períodos de cosecha se establecen receptores las cabeceras municipales y en las localidades más grandes de las regiones, quienes de esa forma controlan la producción del café, para desplazarlo luego a los cinco grandes núcleos de control nacional: México, Jalapa, Córdoba, Tapachula y Oaxaca, aunque la red más amplia la forma la iniciativa privada.

La distribución interna del café es muy difícil de detectar, ya que habría que descontar de la disponibilidad nacional estimada, lo que se deriva a la industria (café soluble y otros), y a la vez, sumar el café que se dedica al autoconsumo, o se comercia directamente entre productores y consumidores en los pequeños mercados locales, sobre todo en los del sistema tradicional. De cualquier manera, los cálculos más certeros indican, que entre un tercio y la mitad de la producción se queda en el país, y el resto se exporta.

La comercialización del café se da dentro de las redes pre-establecidas de mercados formales. Sin embargo, conforme se avanza en este proceso, el mercado se hace más específico. Por ejemplo, del productor al primer comprador se siguen los caminos del sistema regional de mercados. Posteriormente se establece un mercado con redes y mecanismos específicos de comercialización, que también está comprometido con el mercado en general. Se trata de un mercado metropolitano, en el que pueden distinguirse un ámbito nacional y otro internacional. Este último, es el que impone las características a toda la comercialización del café.

Los beneficiadores, comerciantes y financieros del café, tanto privados como estatales, utilizan las redes de comercialización del mercado tradicional, con ello no sólo usan el único camino preestablecido para operar, sino que también refuerzan ese camino, sosteniendo y ahondando la dependencia económica y las relaciones interétnicas involucradas en el mercado tradicional y la explotación.

En el capítulo sobre los diferentes tipos de productores y su interrelación, se ahondará más en la comercialización.

5.4.1 Mercado exterior del café mexicano

El mercado internacional de café estuvo regido por un sistema de cuotas en un convenio firmado por los países miembros de la OIC, Organización Internacional del Café. En este convenio se estableció una cuota global de exportación para cada país, que dependió de la producción total y de la demanda internacional. Esta cuota global era dividida en cuatro cuotas trimestrales, de esta forma se buscó un margen de estabilización de los precios internacionales. El problema principal de este esquema regulador, es el elevado nivel de cuota inicial de exportación, que se conjugó con las altas existencias en los países compradores y con una evolución lenta del consumo.

Es importante señalar, que mediante restricciones a los países exportadores y existiendo, orden en la oferta mundial, se impidió en parte, que la caída alcanzara proporciones grandes. Aunque en el período final, el sistema de cuotas, fue rebasado y se abrió un sistema de libre mercado, con una especulación bastante grande, donde el precio dependía de la relación entre la oferta y la demanda. Este sistema de cuotas impone a los países exportadores, la obligación de retener las cantidades de café que excedan a la capacidad de absorción del mercado, lo que a fin de cuentas representa para los países exportadores el costo de la implantación de éste mecanismo regulador, ya que deben mantener sus existencias almacenadas por períodos largos.

En el caso mexicano, existe también una relación de venta con los países no miembros de la OIC, quienes se rigen por la oferta y la demanda. Estas ventas están fuera de cuota, es decir, dichas transacciones no están estipuladas en el convenio internacional. (41)

Para el ciclo 80/81 el mercado del café en México estuvo regido por el sistema de cuotas en un convenio con la OIC (Organización Internacional del Café). En este convenio se estableció una cuota global de exportación, de 57.37 millones de sacos de 50 Kg. dividida en cuatro cuotas trimestrales, y distribuida en 43 países exportadores miembros del convenio. De ésta forma, el margen buscado de estabilización de precios, quedó comprendido entre 120 y 150 centavos de dólar la libra

El problema principal del esquema regulador establecido por la CIC (Consejo Internacional del Café), fue sin duda, el elevado nivel de cuota inicial de exportación que se conjugó con los altos inventarios que existían en los países importadores y con una evolución lenta en el consumo. Para el ciclo 80/81 el promedio del precio indicativo compuesto por la OIC fue ligeramente superior a 115 centavos de dólar, obviamente por debajo de los precios buscados; es importante resaltar que mediante restricciones y un mayor orden en la oferta mundial, se impidió que la caída alcanzara mayores proporciones. El esquema de cuotas impone a los países la obligación de retener las cantidades de café que excedan la capacidad de absorción del mercado; lo que a fin de cuentas representa para el país, el costo a pagar por la implantación de éste mecanismo regulador. Para el ciclo 80/81 representaron 318.9 millones de dólares las exportaciones del café, el valor unitario fue de un promedio de 123.49 centavos de dólar la libra. Así mismo para el mismo ciclo los ingresos fiscales por concepto de café fueron de 12.8 millones de pesos.

El mercado norteamericano absorbió para el 80/81 el 71.2% de las exportaciones realizadas por el INMECAFE (827,441 sacos).

Los puntos de salida de la exportación mexicana fueron: Nuevo Laredo con

el 69.4%, Coatzacoalcos con el 17%, Veracruz con el 9.6% y Acapulco con el 1.5%. La importancia que fue adquiriendo Nuevo Laredo se debió a la ubicación de firmas tostadoras y empacadoras americanas y además por los bajos costos de transporte; ya que está comunicada con la carretera internacional que viene desde Tapachula Chiapas. El total del café Exportado en 1980/81 fue de 1,952,406 sacos de 60Kg. por un valor de 318,925,986.10 de pesos y del industrializados para el mismo ciclo se exportaron 117,972 sacos de 60 Kg. (42)

El destino y porcentaje de las exportaciones del café mexicano para este ciclo fue de la siguiente manera: U.S.A. el 71.2%, España el 5.1%, Alemania Federal el 4.7%, Francia 4.2 y Bélgica el 4.0%. (43)

El café, al igual que los demás artículos de exportación agrícola importantes en el mercado mundial, está sujeto a fuertes altibajos en los precios. Estos son ocasionados por los cambios en la oferta y la demanda mundial, y afectan severamente el nivel de ganancias (si las hay) de miles de productores.

En contraste con los cultivadores de otros productos agrícolas destinados casi exclusivamente al consumo interno, los productores de café, los comerciantes y los procesadores vinculados con él, están fuertemente ligados a eventos mundiales fuera de su control, que se traducen rápidamente en cambios que alteran significativamente su nivel de vida.

A menos de que México limite su actividad en el mercado internacional; o que logre, junto con otros países productores, el control de la oferta mundial, si es que le interesa, ya que en los últimos años no ha querido entrar a apoyar al grupo de los productores y ha sostenido una política manipulada desde los países importadores, a la cabeza de U.S.A.

Este problema no se podrá resolver por acciones individuales o colectivas de los productores.

Los vaivenes en los precios internacionales afectan más a los que solamente producen café. Los que siembran varios cultivos comerciales, pueden compensar las variaciones en el mercado, recurriendo a ellos en los años en que baja el precio del café. Desafortunadamente, la cafeticultura mexicana se caracteriza por un alto porcentaje de productores que solamente venden café. Esto implica que frecuentemente, la mayoría de los caficultores no tengan en su predio, otra fuente de ingresos en efectivo que no sea el café o la venta de su mano de obra. También indica que la vida de la casi totalidad de los pequeños productores, está fuertemente ligada con los cambios de los precios en los mercados de Londres y Nueva York. El problema lo podemos plantear así; ¿cómo se pueden diversificar las fuentes de ingresos de estos campesinos y, al mismo tiempo, no bajar la producción nacional de café o afectar sus entradas actuales ?, y aún más, ¿ cómo aumentar la producción nacional de café, sin aumentar peligrosamente los efectos negativos de la dependencia del mercado internacional. ?

5.5 El café en el tercer mundo.

Una perspectiva de la cafeticultura

En 1981 cerca de 6,000 millones de toneladas de café fueron transportadas desde África, Asia y América Latina a los países consumidores, en transacciones que alcanzaron un valor estimado de más de 8,000 millones de dólares. Sin embargo, los países exportadores de café se caracterizan como entidades subdesarrolladas,

con graves problemas de pobreza, desempleo, malnutrición y salarios sumamente bajos.

Mientras el ingreso promedio de los países importadores más importantes era de 7,859 dólares per cápita, y el de los países exportadores en promedio era sólo de 687. Pero estos promedios nacionales ocultan las verdaderas diferencias entre los productores de café, y los consumidores. Los primeros están, invariablemente, entre los más pobres de los pobres, en sus respectivos países. En algunas naciones, como Brasil, en donde el café forma la base económica de unos cuantos propietarios grandes, el patrón de la pobreza asociada con dicho grano, cambia solamente en el sentido de que los pobres son gente sin tierra, asalariados sujetos a la producción del grano, con remuneraciones bajas y condiciones de vida peores que las de otros trabajadores. En otros países productores como México, más de las tres cuartas partes de los productores poseen pequeñas parcelas, por lo que para sobrevivir deben trabajar como asalariados en las plantaciones. También con bajas remuneraciones y condiciones de vida muy por abajo del promedio nacional.(44)

Los cambios en la disponibilidad del café no implican variaciones en la actitud, ni en las preferencias del consumidor nacional, sino que más bien corresponden a manipulaciones del mercado. Por otro lado, los substitutos y adulterantes del café, que son presentados hasta en forma de granos de café, mantienen un mercado interno estable, sobre todo en las grandes ciudades del país. De cualquier manera el café es un importante producto agrícola que puede colocarse fácilmente ya sea en el mercado nacional como en el extranjero.

Por otro lado, la cantidad de café que México aporta al mercado internacional resulta tan reducida, que poco influye en la oferta y demanda mundial; ésto se aprecia cuando se compara a México con países cafetaleros como Brasil o Colombia (ver

cuadro producción café a nivel mundial). En lo referente a México, si tiene algún impacto, es en el sentido de su dominancia respecto a la calidad del café que se exporta.(45)

México ocupa uno de los primeros lugares, en cuanto a exportación de café de alta calidad por lo que controla alrededor del 15% de la producción mundial.

Debido a cambios en los patrones de consumo en los países industrializados, éste predominio no es tan efectivo como parece, ya que aparentemente la tendencia es a dar menor importancia a la calidad del café en la mezcla comercializada en el mercado.

México se distingue de los otros países productores de café, en que afortunadamente tiene una alta demanda interna.

Para la exportación se dice que exporta más de la mitad de su producción, mientras que otros países, como Guatemala, Colombia y Costa Rica exportan mucho más del 70%.

En el período del 73 al 83 los precios estuvieron bastante elevados, lo que implicó que se aumentara la siembra en la mayoría de los Estados de la república, y que se incrementara el rendimiento. Por ejemplo Chiapas paso de 9.4 quintales por Ha., a 12.4 Qqx Ha. en promedio.(46)

La participación diferencial del café en la producción se debe a diversos factores, entre los que sobresalen los siguientes:

- * Los naturales (clima, altitud, profundidad del suelo pedregosidad y erosión).

- * Los factores relacionados con la planta misma del café (variedad y edad de los cafetos).
- * Superficie dedicada a la cafeticultura.
- * Técnología
- * Los rendimientos
- * La organización para la producción
- * la formación socioeconómica en la que se encuentra inserta la cafeticultura.

La importancia del café dentro de la estructura de la producción, determina el gran interés estatal y privado por este producto; vemos como en Chiapas, los cafeticultores dominan la dinámica económica y social estatal, e influyen en las decisiones políticas locales.

NOTAS

(1) Armando Bartra "CRISIS AGRARIA EN EL CAMPO Y LUCHA DE CLASES" Mimeo 1985, pag.,9.

(2) Revista del Banco de Comercio Exterior "PRODUCTOS DE EXPORTACION en México 1.976-1.983" Publicación de 1985,p.,24.

(3) Revista Latinoamericana Visión. "MAYOR PRODUCCION DE CAFE EN MEXICO" México, D.F. vol. 68 N° 3, p. 36-37.

(4) Idem. p. 37

(5) Revista del INMECAFE, "O.I.C.", INMECAFE, Jalapa, Veracruz, 1985 P.16

(6) Inmecafé "politica cafetalera nacional" publicación del Inmecafé, mimeo,1986, Jalapa, Veracruz.p.13

(7) Ibid. P.26

(8) Ana María Salazar P. "Las oligarquias regionales en el Norte de Chiapas" Mimeo, INAH, México.1987, P.21

(9) Revista Latinoamericana Visión "Mayor Produccion de CafE en Mexico" Vol 68 N° 3 de febrero de 1987 p. 36

(10) Ibid P.37

(11) CRUSE-UACH "la producción cafetalera en la Sierra Norte de Chiapas" Puyacatengo, Teapa, Tabasco, México, 1985 P.32

(12) Juan Pohlenz Cordoba "Dependencia y desarrollo capitalista en una región agrícola. Las plantaciones cafetaleras de la Sierra Madre de Chiapas" tesis de Antropología 1979, México D.F. ENAH p. 128

(13) Inmecafé "política cafetalera Nacional" 1986, Jalapa, Veracruz. p.19

(14) Ibid. p. 28

(15) Margarita Nolasco "Café y sociedad en México" Centro de Ecodesarrollo, México, 1985 P.28 y 29

(16) Ibid. p. 33

(17) Ibid. P.43

(18) Ibid. p. 52

(19) Mario García Sordo "casi la mitad de las cosechas controladas por el 3% de los productores" Uno más Uno, enero 13 de 1986 p.6

(20) Ibid p. 6

(21) Ibid p.6

(22) Ibid p.7

(23) Inmecafé "La producción de café" Jalapa Veracruz, 1.990.p.7

- (24) Ibid p.11
- (25) Inmecafé " cosecha 83/84 " Jalapa, Veracruz, 1.983 p.17
- (26) Margarita Nolasco, Op-cit p.62
- (27) Ibid. p. 40
- (28) Ibid.p. 41
- (29) Ibid.p. 94
- (30) Ibid.p. 95
- (31) Ibid.p. 96
- (32) Ibid.p. 100
- (33) Cruse-Uach. "La produccion cafetalera en la sierra norte de Chiapas" Puyacatengo, Teapa, Tabasco, México, 1983.p. 82
- (34) Ibid.p. 70
- (35) Müller, L.E. "Coffe nutrition in N.F. Childers," publicaciones de frutas de temperatura tropical.New Jersey U.S.A. p. 87
- (36) OP.cit.Cruse-Uach.p.56
- (37) Op-cit. Cruse-Uach.p.57
- (38) Op.cit. Cruse-Uach.p.58

(39) Notas de campo

(40) Op.cit. Cruse-Uach.p.128

(41) Silva Colmenares "LA OIC " Cuadernos de comercio exterior del Inmecafé. Jalapa, Veracruz.1985.p 11

(42) Inmecafé " Comercializacion exterior del cafe mexicano" Revista del Inmecafé, 1984, Jalapa. Veracruz.P.23

(43) Ibid. p.11

(44) Margarita Nolasco "Cafe y sociedad en Mexico", centro de ecodesarrollo, México, 1.985 p.28 y 29

(45) Ibid. p.33

(46) Ibid.p. 43

6. Las organizaciones dentro del proceso productivo y comercial

Las organizaciones que se tuvieron en cuenta para el estudio, se determinaron principalmente porque de alguna manera intervienen en la producción y comercialización del café. En seis de las ocho regiones del estado de Chiapas; así como por el impacto que tuvieron en una época en que el gobierno (OCHENTAS), a raíz de una serie de políticas creyeron que estableciendo organizaciones en todo el Estado iban a lograr controlar y coptar la producción cafetalera que estaba en manos de unos cuantos coyotes. Así mismo se pensó en tener una parte importante de la población campesina que no estaba de acuerdo con las políticas regionales.

Como veremos más adelante, la organización vista desde una perspectiva inmediatista y sin tener en cuenta la problemática regional, crea dentro de la población situaciones contrarias que se van manifestando en la medida en que la organización no logra darle salidas a sus necesidades.

El Estado con unos intereses que en ningún momento pretendían dar salida a una situación regional, originó dentro de los diferentes grupos de campesinos actitudes de mayor desconfianza y radicaliza aún más las posiciones políticas de estos sectores. Vemos por ejemplo, cómo en la zona de la Selva aumentan las organizaciones con un tinte más político que estructural, creando pugna entre los sectores campesinos que llegan hasta enfrentamientos violentos.

Estas nuevas organizaciones, en el período de los ochentas, que tienen su surgimiento con otros parámetros, logran mantenerse como grupo por más de 12 años y, empiezan a reivindicar dentro de sus planteamientos la vinculación organi-

zativa a la producción, es decir, incluyen dentro de su plataforma política la necesidad de unirse en el quehacer cotidiano: en la siembra, cosecha y comercialización del café, dando un paso que los une como clase y como grupo, identificándolos en la medida en que tienen los mismos problemas en la producción y en la comercialización.

En la zona de los Altos se encuentra el 8% de las organizaciones de todo el Estado, en la zona Fronteriza el 8% (para no dispersar tanto el trabajo voy a unir estas dos zonas ya que son muy similares y su comportamiento en la producción esta muy ligado), en la zona Norte el 21%, en la zona de la Sierra el 4% y en la zona del Soconusco el 29%. Su funcionamiento esta ligado a la región donde se encuentran, ya que debido a que las obras de infraestructura con que cuentan en algunas regiones hace que sea más posible el traslado de los productos como el de la comunicación entre los campesinos, así como también el desarrollo agrícola de algunas regiones hace que el campesino tome conciencia de las ventajas o desventajas de la organización.

La efectividad del funcionamiento se da también por la facilidad de acceso a las zonas productoras, en los casos en donde las vías y los caminos son muy malos o no existen, quedan expuestos al coyote. Existen pues, una serie de factores que determinan en gran medida que se

cumplan con sus objetivos de organización y que de alguna manera son imprescindibles para su competitividad en el mercado regional.

Los créditos proporcionados a las Uniones se destinan principalmente a la captación del producto, a la compra de fertilizantes y para llevar a cabo las labores agrícolas.

Las organizaciones que perdieron el crédito en los últimos tres años suman un 40%, esta se debió principalmente a la baja en el precio del café y el mal manejo de éste.

De acuerdo a quince uniones u organizaciones encuestadas en todo el Estado, encontramos que el 47% recibió crédito en el período 85-86, el 27% recibió crédito refaccionario, y el 7% crédito prendario, lo que hace que se vean más difíciles las labores de captación, ya que la mayoría de las uniones funciona con un pago, en el momento en que el productor hace la entrega de su producto. De los créditos que entregan las uniones a los productores, para las labores de cultivo, recolección y compra de fertilizantes, encontramos que sólo un 13% de éstas lo hacen dejando de lado una proporción bastante grande, en donde los productores tienen que ingeniárselas para poder sacar su producto.

Otro de los aspectos que podríamos ver como principal, para que cumpla la unión con sus objetivos, es el de las obras de infraestructura que posee. Las bodegas son indispensables para el funcionamiento, ya que sin ellas es más difícil la captación del producto y, la posibilidad de almacenarlo hasta encontrar buenos precios de venta. De las Uniones encuestadas encontramos que el 67% de la captación, es almacenado en bodegas propias de la organización, en donde del total sólo se capta el 68% en la bodega, el 21% se da en la casa del productor y el 11% en los centro de recepción que tienen algunas organizaciones en los predios. Aquí valdría la pena aclarar que es muy difícil para el productor llevar el producto a la bodega, pues está normalmente muy lejos de los sitios de producción, y según datos otorgados por los entrevistados les costaba en 1986 \$2,000 pesos llevar un quintal a la bodega, lo que representa una pérdida del 2.6% del precio.

La captación viene muy ligada al transporte que tiene la Unión, y a la forma en que es utilizado, vemos por ejemplo que el 60% de las uniones poseen transporte, el 15% tienen una camioneta de una tonelada que sólo sirve para movilizar a los directivos de la unión. Un 40% del total alquila transporte para llevar el producto a los centros de venta, aunque sólo un 10% de las organizaciones recoge el producto en los predios.

Esto refleja el por qué de las bajas en las entregas a la unión, pues les resulta más fácil vender el producto al coyote, que va directamente al predio en épocas de cosecha.

Potencialmente las uniones cuentan con una producción aproximada de 275,473 quintales anuales, de los cuales las organizaciones de productores sólo captan el 15%, es decir, que el 85% de la producción (235,002 q.) es vendida al INMECAFE, al tendero, al coyote local, regional y estatal.

La venta del producto en el mercado nacional se hace en café pergamino y algunas veces en capuli, pero las ventas que se hacen al mercado internacional son en café oro (trillado).

En algunas zonas las captaciones se hacen en café cereza fundamentalmente porque sus productores no poseen patios o porque la unión misma se encarga de las labores pre-industriales, como se da en la unión cooperativa de San Gerónimo (Soconusco).

Su distribución de captación es la siguiente; el 27% de las uniones captan el café en cereza, el 7% en capulin y el 66% en pergamino. Es decir, la gran mayoría de las organizaciones efectúa las labores de lavado y secado, que desde el punto de vista de las directivas de las uniones y del Inmecafé, no cumplen con la

calidad requerida, por lo que se les descuenta un 5% por humedad y manchado.

El beneficio, es uno de los principales instrumentos que determinan la operatividad de las organizaciones, en relación a las ventas, a mejores precios y a la competitividad en el mercado. El proceso pre-industrial requiere de ciertos instrumentos de trabajo como son el "beneficio húmedo" y el "beneficio seco". En el primero se despulpa el grano de café llamado comunmente cereza, adquiriendo el nombre de café pergamino, que es secado ya sea al sol o en hornos parecidos a los silos. Este grano puede ser comercializado en diferentes mercados nacionales. El segundo proceso que algunos autores denominan industrial, es el de la retrilla, que consiste en quitarle al grano pergamino, una cáscara seca que deja al descubierto el grano oro, y que es el que se vende en el mercado internacional. Para este proceso se necesitan maquinarias, de una tecnología media, muy costosas para que el productor medio las adquiera.

De las uniones encuestadas el 53% tiene beneficio, ya sea húmedo o seco. De éstas el 46% tiene beneficio húmedo y el 46% tiene beneficio seco y sólo un 40% tiene ambos beneficios. Estos datos nos indican que existe un porcentaje bastante alto de comunidades que no poseen ningún tipo de beneficios, lo que propicia a una especulación muy fuerte en torno al precio, y hace que los campesinos sean sujetos de los grandes maquiladores.

Para determinar el tamaño de las uniones y su efectividad, es necesario tener como una de las variables principales, el promedio de Has. que maneja. En total las organizaciones poseen una cantidad de 139,336 Has. de café; de las cuales dos organizaciones poseen 6,000 Has., tres de ellas 3,166 Has., cuatro 2,875. Has, seis 1,056 Has., es decir, el 4% de las organizaciones tiene entre 0 y 1,500 Has., el 27% entre 1,501 y 5,000 Has., el 13% entre 5.001 y 15.000 Has. y el 20% entre 15,000

y más. Esto nos demuestra que la capacidad potencial de producción de café es bastante grande, y que bien podrían dominar en parte el precio del mercado regional.

Si tomamos en cuenta que el promedio de Has. por productor es de 7.8 Has. cultivadas de café. y su conformación es la siguiente, el 67% de los productores de las organizaciones tiene entre 0 y 5 Has., el 26% entre 6 y 10 Has. y el 1% de más de 11 Has. Esto nos demuestra que la diferencia que hay en la distribución de la tierra de cultivo, esta muy polarizada, determinando en parte que la gran mayoría no pueda cumplir con las labores culturales del cultivo, ya que el valor generado por su parcela es muy bajo y le impide pagar costos de producción, lo que hace que se disminuyan sus ingresos.

Además de factores reales como la falta de beneficios, la poca tierra en producción, la falta de vías de acceso, poco crédito, etc..., hay otros problemas intrínsecos en las comunidades que han repercutido en la necesidad de una organización.

Existen también otros problemas internos que hacen que la organización pierda credibilidad, como el hecho de que los directivos dirijan y controlen a las uniones, creando intereses regionales con los políticos de turno en detrimento de un bienestar colectivo.

La repercusión de estos problemas se refleja en la poca o casi nula participación de los socios; en la falta de información respecto a los planes y proyectos, llegándose al caso de que los directivos manejen la organización como la tienda de la esquina, en donde son los que deciden quién y en que forma se harán las ventas y las compras. En términos generales no existe una armonía colectiva, no se plantean los problemas que determinan la baja captación y su funcionamiento, es decir, no hay proyectos colectivos, todo parte del sentido común de los directivos.

A pesar de estar organizados, la fuente principal de financiamiento la constituyen sus propios recursos y, en alguna medida también los préstamos de los intermediarios de la región.

Existen algunos productores que no están organizados en ningún aspecto de la producción ni de la comercialización. Adquieren los insumos individualmente, así como el financiamiento, y la asistencia técnica. En relación a la comercialización, sólo cuando venden a un mismo comprador, se organizan para transportar su producto conjuntamente. De esta manera las diferencias entre los productores organizados y no organizados son casi nulas.

Los productores organizados realizan asambleas cada vez que surge un problema, o están a tiempo para la cosecha, lo que les implica el tener dinero para el pago de jornales. En estas reuniones no se levantan actas de sus acuerdos. Además de que ni los miembros de la directiva ni los de la base conocen los estatutos de la organización ni el reglamento interno. No se organizan en comités para la gestión de créditos, insumos y apoyo para la comercialización. Finalmente cabe resaltar que gran parte de los beneficios de la comercialización, con dependencias como el Inmecafé representan una proporción muy baja en relación a la cantidad del producto.(1)

6.1 Las organizaciones

Las organizaciones campesinas en el estado de Chiapas han tenido innumerables fuentes de origen. Algunos autores nos hablan de que la cercanía con Centramérica ha influido en la población, otros nos mencionan que la situación servil y de contradicciones antagónicas desde la colonia, ha hecho que la gente pelee por el simple derecho de vivir.

Es desde el principio de siglo que la población chiapaneca ha peleado por sus derechos en diferentes formas.

Los cambios en la manera de reivindicar sus derechos ha propiciado una vida más larga a las organizaciones, pues no se trata ya únicamente de un problema de tenencia de la tierra que ponen, a latifundistas y a campesinos comumeros en contraposición, sino que además se formula un cuestionamiento de las estructuras de producción, en base a la denuncia del sistema de explotación, el cual es reproducido por el aparato político estatal.

Estos cambios se generaron principalmente con la llegada al Estado de un grupo de estudiantes, después de la represión del 68 al 71 en el D.F., quienes se internaron en las diferentes regiones apoyando a los campesinos e indígenas para la recuperación de tierras, la explotación en forma colectiva, la creación de circuitos de distribución y el mejoramiento de las condiciones infraestructurales. A la entrada de este grupo de estudiantes se robustece la plataforma política y teórica de las organizaciones, que es apoyada en gran parte por la diócesis de San Cristobal de las Casas, quienes trabajaban con los grupos de las zonas Altas del Estado.

Esta nueva corriente pretende fortalecer a los campesinos e indígenas, con unos planteamientos que estaban introduciéndose en el tercer mundo, como era la autogestión y la autoorganización.

Es necesario aclarar que en Chiapas, los movimientos campesinos han sido muy fuertes, y en épocas anteriores lograron mezclar reivindicaciones políticas y económicas.

Las organizaciones, a raíz de innumerables conflictos descubrían que una de las soluciones viables a su problemática, consistía en organizarse de forma amplia

sin importar el credo ni la ideología, con el fin de conseguir por vías legales, los recursos necesarios para su desarrollo socioeconómico.

Es en este momento en que el Estado a través de la C.N.C., propicia la creación de uniones ejidales, para contrarrestar el esfuerzo de penetración de organizaciones independientes, las cuales fueron creadas en las zonas de conflicto y en puntos estratégicos, en contraposición a organizaciones establecidas y manejadas por la CIOAC, UNORCA y otros grupos. Desafortunadamente el manejo político que le dió la CNC a estas organizaciones que carecían de un base sólida generó corrupción dentro de ellas resquebrajándola como posibilidad de los productores.

Es evidente que sólo pretendieron ver el problema desde un punto de vista puramente económico.

Una de las organizaciones que se mantuvo al margen y logró perfilarse como independiente y alternativa, fue la Unión de Uniones, pues retomó los planteamientos de los grupos iniciadores con respecto a la producción, negociación con las instancias oficiales, créditos, proyectos de modernización, etc., e incluyó dentro de su trabajo, reivindicaciones políticas y, un trabajo de base con las comunidades.

En la actualidad existen muchos problemas. La mayoría de las organizaciones que se crearon con el estado fracasaron por múltiples motivos, que explicaremos más adelante. Las organizaciones independientes tuvieron reveces, algunas se fusionaron con grupos políticos que las mantienen y han logrado incluir dentro de su plataforma política la problemática de algunas de las regiones. Está el caso de la MOCRI Movimiento Campesino Independiente, que ha mantenido una fuerte unión con la problemática de la Selva Lacandna, lo mismo la CIOAC.

Estos grupos mantienen sus demandas de producción y desarrollo, estudios de

suelo, planificación, capacitación y aprovechamiento racional de los bosques. En el aspecto agrario están las ampliaciones de tierras y solicitudes. Por otra parte existen también demandas sobre derechos humanos y políticos.

La descripción que haremos a continuación, es más que todo sobre las organizaciones que trabajaban el acopio y venta del café en el Estado de Chiapas. Estas organizaciones en su mayoría no se vincularon con la problemática de la región en donde fueron creadas, sino que se dispersaron sus acciones por los dirigentes de la CNC, quienes sólo les interesaba tener el control político en la zona. Esto mismo los llevó a serias rupturas internas ya que la organización estaba manejada por líderes impuestos, y no podía desarrollar políticas claras frente a la comercialización de café, y menos aún desarrollar planteamientos frente a los problemas de tierras.

Las otras organizaciones, se consolidaron en base a la lucha, a los problemas de tierras y a los proyectos productivos que fueron creados e instrumentados por ellos, independientemente de las imposiciones arbitrarias de quienes, desde hace siglos controlan el quehacer económico y político del Estado.

Actualmente las organizaciones campesinas del Estado han encontrado que las marchas representan una forma de exteriorizar su problemática. Como respuesta ante la falta de programas y soluciones de tierras.

6.2 Las Organizaciones regionales

Organizaciones (Uniones o Cooperativas)

Estas organizaciones están diseminadas en todo el Estado. Su numeración es tomada de la regionalización que se determinó en el plan Chiapas, durante la Gobernatura del General Absalón Castellano Domínguez.

- III-fronteriza
- V- Norte
- VI-Selva
- VII- Sierra
- IX-Soconusco

<i>Región</i>	<i>Nombre de la organización</i>
III -Margaritas	Unión de ejidos Belisario Dominguez.
V-PuebloNuevo	Sociedad Cooperativa Pueblo nuevo. (Union Solistahuacan)
V-Chapultenango	Chapultenango Sociedad Cooperativa
V -Simojovel	Unión Ignacio Allende
V -El Bosque	Unión de Productores San Juan del Bos- que. Zona Tzoltzil
VI-Yajalón	Sociedad Cooperativa Industrias Yajalón
VI-Yajalón	Unión Cooperativa Chol Tzeltal.
VI-Temó-Chilon	Sociedad Cooperativa de café tzeltal
VII-Motozintla	Unión de Ejidos Mariscal Sierra madre.
IX-Tuzantan	Unión López Portillo. Huixtla
IX-Cacahoatan	Unión de Ejidos Lazaro Cardenas
IX-Soconusco	Sociedad Cooperativa San Geronimo.
IX-Escuintla	Unión Juan Sabines.
IX-Acacoyagua	Sociedad Cooperativa Emiliano Zapata
IX-Huixtla	Unión de Ejidos Huixtla.

Fuente: Encuesta realizada en el Estado.

Unión Cooperativa Belisario Domínguez (Margaritas).

Esta cooperativa funciona con un 80% de ejidatarios y un 20% de pequeños propietarios, aunque aquí se encuentran algunos que los podemos inscribir como medianos productores. Es una asociación independiente, es decir, no está vinculada a la Unión Estatal de Sociedades y Cooperativas que es manejada por la C.N.C.

Las compras que hace a los productores son en café cereza y pergamino. En el primero se maneja una cantidad muy reducida (5%) y es llevado a cabo el proceso pre-industrial en los beneficios que tiene la organización. El otro 95% restante es en café llamado pergamino al cual se le hace el proceso industrial para convertirlo en café oro, que es el de exportación. El sitio en el que se lleva a cabo este proceso pertenece a la organización y, tiene una capacidad de 20 quintales por hora, es decir, 1,200 Kg. por hora. Las compras del producto las hacen los directivos de la organización a los productores, en una bodega propia que tienen para almacenar el producto, cuya capacidad es de 25,000 quintales de café.

Cuando la cosecha es muy buena y los socios entregan el café a la organización, alquilan pequeños cuartos en los ejidos para que funcionen como centros receptores.

Para el envase del producto la organización les presta los costales, que es una de las formas que tiene los coyotes de disminuirles el precio ya que les descuentan el valor de la costalada. Los descuentos que se les hacen a los productores son por fermentación, humedad y suciedad; éstos varían de acuerdo al grado de cada uno, y tratan de disuadir a los productores para hagan que las entregas lo mejor posible con la finalidad obtener de un buen precio en la venta total.

La organización cuenta con 700 socios, y una extensión de 2,500 has. en un promedio de 3 Has. por socio en producción de café.

Para qué se puedan cumplir las labores de compra y, las necesidades de la organización y de sus afiliados, necesitan créditos que según manifiestan los directivos, son muy difíciles de conseguir, generalmente les toca a los mismos productores, asumir sus gastos de producción y recolección.

Las ventas que hace la organización son principalmente al extranjero y al mercado nacional, para lo cual hacen una selección del café de acuerdo a su tamaño y a la suciedad que contenga, y están dirigidas a compañías en U.S.A. y a países no miembros de la O.I.C., La forma de las ventas se da por las cuotas que determina la comisión examinadora de existencias; esta comisión fija para el año tres cuotas de exportación. Esto se debe más que todo a las regulaciones que se tienen en cada país. México como miembro de la O.I.C. tiene que sujetarse a las cuotas de exportación que ella le dictamina. Al interior del país se determinan existencias y, se distribuye la cantidad de exportación de acuerdo a las existencias totales. La comisión integrada por miembros representante de los productores, exportadores, Inmecafé y de la C.N.C da los permisos de exportación de acuerdo con las cantidades permitidas.

El transporte que utiliza la organización es alquilado, generalmente sólo poseen una camioneta de 1 tonelada para el transporte de algunos elementos del uso en los bebeficios. En el ejercicio de las transacciones obtienen una ganancia que es lo que ha hecho que se puedan capitalizar, pues según nos dimos cuenta poseen buena maquinaria, grandes bodegas y buenas relaciones con los bancos.

Las organizaciones en general no tienen una relación directa con los productores, pues ellos lo único que hacen, es entregar el café y recibir su pago.

Es necesario cuestionar que no se trata sólo de la venta del café a buenos precios lo que se necesita, es primordial una ayuda en la producción, que implica a su vez una organización efectiva y eficaz.

UNION SOLISTAHUACAN

Pueblo Nuevo Solistahuacan. Esta organización funciona independiente, es decir, no está afiliada a ninguna organización o gremio en la región ni en el Estado.

Trabaja principalmente con pequeños propietarios y las relaciones que tiene con sus socios son principalmente para la captación del grano. Las entregas del grano las hacen en una bodega, que alquila la organización en Pueblo Nuevo, lo que les ocasiona muchos problemas para la captación, ya que los coyotes de la región van hasta la parcela del productor.

La capacidad de compra o de captación es de unos 2.000 quintales por cosecha. Para la venta tienen que mandar a maquilar el producto, es decir, desarrollan el proceso industrial que consiste en quitarle la cáscara al grano para dejar el que es conocido como oro. Posteriormente lo llevan a los beneficios de los exportadores, quienes les cobran (durante ciclo 86/86 el valor fue 15 pesos por kilo en la retrilla). Esta erogación le representa a la organización una desventaja comparativa respecto al coyote, al finquero y al exportador, ya que la mayoría de los procesos pre e industriales no los hacen ellos, lo que implica que obtengan menores utilidades. Si analizamos esta situación nos encontramos con que el poseer cierto tipo de infraestructura, créditos y una organización sólida evitaría que agentes externos al proceso productivo; se queden con las ganancias que ellos originan.

La venta que hace la unión se da principalmente a exportadores estatales, ya que los costos de exportación son muy elevados y la cantidad de café que manejan es reducida; por lo que exportar directamente les resulta imposible. Estas ventas requieren la clasificación del producto por tamaño, grado de suciedad y tipo, esto determina los precios de compra, en este caso específico.

Para poder determinar la capacidad de la Unión y su necesidad de existir nos centramos principalmente en la captación, las relaciones internas de la organización y el objetivo de ésta.

La presencia que tiene la Unión en la zona es mínima pues sólo tiene relación con el 16% de los afiliados, captando una cantidad muy baja del producto que generan. Esto se debe principalmente a que las compras se hacen en la bodega, cosa que hace que los productores prefieran vender el producto en su casa, no pagando así el costo del flete. La organización hace un descuento por suciedad, fermentación y humedad, cosa que en algunos casos el coyote no hace.

La forma que tiene la unión para la captación, es dando un anticipo en el momento de la entrega y el resto después de la venta del producto, que dura alrededor de 3 o 4 meses. Esto implica que los productores le vendan el producto al coyote, pues éste les paga todo de contado, aunque a menor precio, ya que la gente tiene necesidad del efectivo. En algunos casos han recibido créditos pero alegan que se dan muy tarde y no pueden cumplir con las necesidades de dinero en el momento preciso.

UNION COOPERATIVA ZOQUES UNIDOS

Chapultenango. Esta organización funciona principalmente con ejidatarios del ejido de Chapultenango. Sus integrantes son pequeños productores que tienen un

promedio de 4 has. de café . Esta unión está vinculada con la C.N.C. y, sigue los lineamientos de ésta. Se crea en 1985 y, en sus inicios tuvo mucha acogida por parte de los ejidatarios, pues veían en ella una salida para poder vender sus productos a mejores precios y, para buscar otras alternativas de organización y lucha por la tierra, ya que habitan una región que fue objeto de la erupción del volcán el Chichónal, además, por la cercanía que se tiene con el Estado de Tabasco, no hay presencia de instituciones del estado de Chiapas.

La venta del producto se hace a través de la unión estatal de productores de café y ellos eran quienes les conseguían créditos, compradores y se buscaban buenos precios. Para el ciclo 85/86 se captó el 41% de la producción del ejido, pero una serie de problemas hizo que para el ciclo 86/86 no se captara nada. El motivo de éste problema fue que la organización, o más bien sus directivos, unidos a la organización estatal, descontaron un dinero para la construcción de una bodega, que nunca se construyó. Este fue uno de los principales puntos del conflicto, pero lo más grave es que hubo una participación y decisión de la unión estatal, cosa que desacreditó su presencia en otras regiones en donde pasaron cosas similares. Desafortunadamente el buen inicio de la organización se

complicó por los malos manejos de los directivos y de la organización estatal, las comunidades quedaron más emproblemas, ya que no les quedaban muchas alternativas para dar solución a la situación que estaban viviendo.

La función que cumple la organización estatal, es más que todo la de organizar a las comunidades de productores para la venta del producto sin tener en cuenta las condiciones de producción, la forma en que se produce, cómo se puede mejorar, qué relaciones internas pueden mejorar, solución o alternativas a otros problemas. No hay una estructura organizativa que vea la problemática regional ni que le busque salidas.

UNION IGNACIO ALLENDE

Simojovel

Esta organización hace las captaciones de los productores sin darles ningún tipo de adelanto. Los pagos los hace después de que los compradores les cancelan. La producción promedio es de unos 600 quintales por cosecha de los cuales la organización sólo capta el 10%. Esto nos refleja la falta de operatividad de los directivos y de la organización misma. Es necesario aclarar que los directivos pertenecen a la C.N.C. ocupando puestos en el comité municipal y, que a su vez la organización está anexada a la unión estatal de cafecultores que es manejada por la C.N.C., lo que les ha causado muchos problemas ya que al inmiscuirse en otros conflictos, pierden credibilidad.

Tiene aproximadamente unos 150 socios que poseen unas 500 Has. de café, con un promedio de 4Has. por socio de café.

No cuentan con obras de infraestructura, que son la base de la posible vinculación con el mercado regional y nacional y que hacen que los productores puedan almacenar, beneficiar e industrializar el producto, lo que determina la falta de acción con sus socios, llegándose al caso de que sólo reciben el 10% de la producción, en algunos casos. Pues para el ciclo del 87/88 no entregaron ni un quintal.

Tienen una serie de conflictos ocasionados por el mal funcionamiento de las directivas y su vinculación con la C.N.C., que les ha perjudicado en los retrasos en los pagos del café. Se da el caso por ejemplo de la cosecha del 86/87, que en marzo del 87 no les había dado ni un quinto, cosa que perjudica notable-

mente a los productores, pues no tenían recursos para las labores de fertilización, poda, etc... Explican además que si hubieran vendido el café al coyote, no hubieran tenido los problemas que se les presentaron.

La organización vende el café a los comisionistas estatales y la organización estatal busca clientes en el mercado nacional, pero con muchos problemas por que según dicen, sus directivos se demoraron mucho en pagar y, de acuerdo con los productores, se debe al mal manejo de sus recursos. La organización capta café pergamino en una bodega que alquilan para la época de cosecha, que es otro de los puntos por los cuales no reciben mayor cantidad, pues el coyote va a sus parcelas y lo paga de contado.

UNION DE EJIDOS SAN JUAN DEL BOSQUE

El bosque zona Tzoltzil.

La unión el Bosque cuenta con 400 socios con un promedio de 5 Has. de café, la mayoría son indígenas Tzoltziles.

La compra que hace la organización a los productores es principalmente de café pergamino.

En las obras de infraestructura no poseen beneficios, lo que hacen es mandar a maquilar el café para sacar el grano oro, cuyo costo por quintal es de 1,800 pesos, y que representa un 2.5% del valor del quintal.

Las compras funcionan en un pago que se da cuando entregan el café, con posibilidades de remanente, que varía de acuerdo al precio de venta, es decir,

que cuando obtienen un precio por encima del pagado, descontando los fletes y gastos, se fija el precio del quintal entregándoles el excedente cuando les pagan los compradores. La captación es de unos 3,000 quintales por cosecha, de éstos compran a productores el 80% y el resto a pequeños comerciantes. En esta compra utilizan clasificación y, hacen un descuento del 5% por fermentación, mancha y humedad. Poseen una bodega con una capacidad de 7,000 quintales, que esta ubicada en el poblado, en donde el producto permanece entre 2 y 2 1/2 meses, pues necesitan que vaya la comisión que hace los recuentos de las existencias para determinar la cantidad de café de exportación. Tienen dos camiones de 2 toneladas y 2 de 1 tonelada. Además, para transportar el café alquilan camiones de 9 toneladas. Para la venta se consiguen compradores en el mercado nacional y se realiza en café oro, para lo cual pagan por la maquila. Los precios los fija el mercado nacional y, van de acuerdo a la oferta o demanda del producto.

La captación que hace la organización se hace en la bodega, es decir los productores tienen que llevar el producto hasta allí, perdiendo parte de las entradas por el pago del flete, cosa que no debería suceder, pues cuentan con transporte para estas labores.

La unión recibe créditos de la banca que se destinan principalmente al pago de los productores en el momento de la entrega del producto.

Existen una serie de problemas dentro de la unión, ya que gran parte de los productores están en desacuerdo con la organización y su funcionamiento; no hay una estructura organizativa, ni se determinan las funciones de los directivos, cosa que ha creado muchos problemas, pues es una sola familia la que maneja la organización, y son quienes deciden cómo debe funcionar. Tienen además

el control político y social de la zona y, son acusados de enriquecimiento prematuro, ya que comentan que teniendo la misma cantidad de has. han conseguido bastante dinero.

SOCIEDAD COOPERATIVA INDUSTRIAS YAJALON

Yajalón. Es una organización independiente, que está asociada a la C.N.C., a través de la Confederación Nacional de Productores de Café. Se dedica principalmente a la compra del café pergamino y capulín, que es el que no lleva proceso de lavado. Cuenta con beneficios y bodegas propios. En el beneficio maquilan un promedio de 15.000 quintales por ciclo, y además maquilan el café de otras organizaciones y de algunos pequeños finqueros.

Las bodegas tienen una capacidad de 60,000 quintales, y rentan otras en los lugares de producción para así poder tener una captación mayor, y poder cubrir a todos sus socios. Trabaja con productores y pequeños propietarios, a los cuales les compra toda la cosecha, y a veces les da dinero a cuenta de cosecha. Sus ventas son más que todo al extranjero y se hacen a través de comisionistas que le buscan mercado a su productos cotizándolos.

Tienen además procesadora industrializada del café, en la cual lo retriñan, tuestan, muelen y empaican para el mercado nacional. Las compras las hacen con clasificación rebajando el precio de acuerdo a la fermentación, tamaño y humedad, por la cual les hacen descuentos a los productores de acuerdo al grado de cada una de ellas. El área de captación es de alrededor de 35,000 Has. aproximadamente.

Para transportar el café tienen camiones y rentan algunos en los períodos picos de cada cosecha.

Los coyotes les compran café en las zonas de producción, amarran el trato mediante un crédito a cuenta de cosecha. Reproducen el mismo sistema que manejan los comerciantes, siendo otro el objetivo de la organización. Controlan el 35% del café de la zona, y en la bodega que tienen en el pueblo compran el 70%. En el ciclo 86/87 pagaron mejores precios que el Inmecafé, pero se debió a que lograron obtener buenos precios en el exterior.

Las relaciones con los bancos son muy buenas, ya que tienen crédito de avío, de fertilizantes, y en algunos casos de reparación de maquinaria. La estructura organizativa depende principalmente de la compra y venta del producto, es decir, los directivos sólo tienen relaciones con los socios en términos mercantiles, no se plantean una estructura organizativa que prevea las condiciones de producción, ni que contemple las funciones y vinculación con los productores.

Existen posiciones dentro de los productores socios de la organización, en donde critican a la cooperativa, diciendo que la forma en que obtienen el producto, es manejada en la zona desde la colonia, la cual consiste en el amarre a cuenta de fertilizantes, y dinero pagadero con el producto, sin tener la posibilidad de competir en el mercado. Y dicen que estos puntos, unidos al mal manejo de los créditos, y del dinero obtenido por la venta, hacen que disminuyan más las captaciones de la unión y que empeore la participación de sus integrantes. Mencionaban además que los remanentes son pagados con 6 o 7 meses de retraso. Esto hace que los socios pierdan confianza en la unión, y que prefieran venderle el producto a otros comerciantes de la zona.

UNION COOPERATIVA CHOL TZELTAL

Yajalón Esta unión o cooperativa trabaja con productores directamente. Les compra el café en bodegas que tienen, que rentan en las zonas de producción. Dicha compra se hace de contado y con posibilidades de dar remanente de acuerdo a la negociación de la venta, la cual se hace en café pergamino principalmente, aunque algunos productores venden el café en cereza.

Para el proceso de industrialización cuentan con un beneficio seco, en el que retrillan el café para sacar el grano oro, que es el que se exporta.

Su población que la conforma es más que todo indígena, entre los que se encuentran choles y Tzeltales.

La organización cuenta con 20.000 has., de las cuales tiene 10.000 en producción, y cuenta con 12.500 quintales por cosecha, de las cuales capta el 50% ordinariamente. El promedio de has. por productor, es de 3 has. en café que son ejidatarios casi todos. Las ventas de café las hacen a compañías extranjeras, que consiguen a través de comisionistas, además venden el 40% a compañías nacionales.

Los productores con los que cuenta la organización, participan en las reuniones y han logrado mantener una estructura organizativa sólida debido a que es una de las zonas más desprotegidas del Estado, y han mantenido unas relaciones en la venta y producción bastante aceptables. Solamente han tenido problemas con la otra organización Tzeltal que opera en la región, y que está afiliada a la C.N.C.

La cooperativa cuenta con transporte propio 3 camiones de 3 toneladas

y 2 camiones de 2 toneladas. También alquilan camiones en la época de cosecha para sacar el producto e ir a las parcelas.

El crédito que reciben es a través de los bancos y, otorgan créditos a los productores como son el de avío y el prendario.

Es necesario recalcar que la zona tiene grandes empresas, con tecnologías muy avanzadas, lo que hace más difícil su trabajo, por la competencia que se genera, pero afortunadamente han logrado mantener la organización cohesionada, y buscan cada vez mejorar la producción.

Otro de los problemas que hace más arduo el trabajo es el de las vías de comunicación, pues las pocas hay están en muy malas condiciones.

SOCIEDAD COOPERATIVA DE CAFE TZELTAL

Temó municipio de Chilón: Es una de las organizaciones que más posibilidades de captación tiene. Funciona con ejidatarios principalmente, con un promedio de 2 has. cultivadas en café. Las captaciones se hacen en pergamino y capulín, de éstas un 70% se hacen en la bodega de la unión que tiene una capacidad de almacenamiento de 180.000 quintales, el otro 30% se hace en las zonas de producción en donde alquilan pequeñas bodegas para su almacenamiento momentáneo. En las captaciones se les hace descuento que varía del 1 al 5 % de cauero a la humedad, manchado y fermentación que tengan.

La cooperativa cuenta con un beneficio bastante moderno en donde pueden, secar, retrillar y tostar café, contando también con máquinas empacadoras, pudiendo si lo desean pasar todas las etapas, que van desde la producción hasta la

venta directa al consumidor. Las retrilladoras tienen una capacidad de 50 quintales por día, lo que hace que en el proceso industrial se demoren menos, y puedan colocar más rápido el café en el mercado, antes de que la oferta crezca.

El área de producción de los socios es de 12.000 has. y sólo captan el 4.5% de esta producción, porcentaje que resulta muy bajo si se toma en cuenta a la magnitud de las instalaciones que poseen. Esto es debido a varios puntos: las relaciones existentes entre los directivos y los socios son muy escasas, solamente se hacen reuniones para determinar la cantidad de grano por captar, y a éstas no van más del 30%, además mencionaban los productores que ellos la ven como un coyote más, pues consideran, que la organización debe de ser manejada comunitariamente y, las decisiones deben tomarse de mutuo acuerdo, también señalaban que fuera de manejar las relaciones comerciales del café, era necesario tener en cuenta otros servicios de la organización en terminos de productividad, educación y capacitación.

Las pocas captaciones se deben también a la competencia en la zona, ya que es aquí donde sale el café más puro; geográficamente el punto más óptimo, por lo que los coyotes pagan de contado y prestan dinero sobre cosecha. Algunas veces ésto resulta mejor que lo que le da organización, ya que el remanente lo pagan muy tarde y a veces se pierde.

Sus ventas varían cada año, pues no tienen compradores estables, y se hacen en cuatro períodos al año, de acuerdo a los recuentos de existencias. El 40% de las ventas está dirigida al mercado nacional y el 60% restante al extranjero. Cuentan además con la posibilidad de venderlo ya tostado.

Para la captación, la cooperativa paga al momento de la entrega del producto una cantidad, y después de las ventas totales se les entrega el remanente.

En este punto hay que aclarar que han tenido problemas, ya que no se ha pagado muy bien el café, en relación a la oferta que se da en la zona, y es por esto que los socios desconfían de sus directivos.

Respecto a las ventas, las hace un asesor en México, quien les consigue compradores y les está informando de los precios del mercado internacional.

En relación a las otras organizaciones existentes en el Estado, es la única que cuenta con tal infraestructura, y que potencialmente presenta una posibilidad de producción bastante grande.

Según los comentarios de los productores, ellos trabajarían en la organización siempre y cuando resulten claras las cuentas; que los pagos sean oportunos y que los excedentes se repartan así: una parte en el momento de la entrega y la otra se deje para servicios de la localidad como, hospital, medicamentos, agua potable, vías, etc., lo cual representa la meta a lograr de la organización y no la simple comercialización del producto.

UNION DE EJIDOS MARISCAL

Motozintla Sierra Madre. La unión cuenta con 23 ejidos que son en su mayoría cafetaleros, con una producción de 63,000 quintales por ciclo agrícola.

En la zona se produce además de café, que es la fuente principal de sus ingresos, maíz, plátano, hortalizas y miel. La producción, de maíz segunda en importancia para ellos, es más que todo para el consumo familiar, y es cultivada en parcelas que van desde .5 a 3 has. por ejidatario.

El papel que tiene la unión es el de la venta del producto a comerciantes regionales o a compañías exportadoras. En el ciclo 86/87 hubo una captación de 1.500 quintales que, representaron el 2.4 de la producción total de la organización. Esto se debió principalmente a que existe un sistema de coyotaje desde hace mucho tiempo que logra crear conflicto entre los ejidatarios, para poder captar más producto. Por otro lado los directivos no se preocupan mucho por la organización, y son simplemente los que la desestabilizan.

Existen otros problemas como son :a) La falta de obras de infraestructura, que hace que tengan que rentar bodegas y por la maquilada del café en donde se les pierde hasta un 2% ;b) La cantidad de compradores que se establecen en la zona en épocas de cosecha , que pagan mejores precios de contado, a diferencia de los precios más bajos que paga la unión; c) Los descuentos por fermentación, humedad y manchado y d) La falta de crédito, que impide la compra de fertilizantes y de grano, y el pago de los remanentes a tiempo.

UNION DE EJIDOS LOPEZ PORTILLO

Tuzantan, Huixtla Soconusco. En la Unión de ejidos López Portillo tienen como socios solamente a ejidatarios, con un promedio de 5 has. sembradas de café por persona. La producción de la organización es de 2.300 quintales aproximadamente, de los cuales se captan alrededor de un 20%. También tienen otros cultivos que son de importancia como el plátano, cacao y frutas de donde sacan parte del dinero para su subsistencia.

La unión no posee ningún tipo de infraestructura y su funcionamiento es más que todo la de vender el café que captan sus socios . Las captaciones se hacen

en pergamino, y la carencia de beneficios hace que lo vendan al coyote regional en pergamino, es decir la organización sólo capta en pergamino, para venderlo en pergamino; la falta de bodegas y de transporte les limita la participación en la comercialización, y su la vinculación con los productores.

Sus ventas se hacen en períodos cortos, pues captan el café, y al mismo instante lo están vendiendo sin agragarle ningún valor al producto.

El funcionamiento interno es pobre, debido a la despreocupación por conseguir financiamiento. Y, aunque los productores saben las ventajas de trabajar unidos, no se preocupan por hacerlo, además como lo había mencionado, hay bastante competencia en la zona. Otro de los motivos de la baja captación se debe a los pagos tan retrasados, pues ellos necesitan el dinero para continuar con el proceso productivo, ya que el café se deja en depósito hasta la venta total del producto y no se les paga sino hasta que el comprador cancela su deuda.

UNION DE EJIDOS LAZARO CARDENAS

Cacahoatan, Unión Juárez Soconusco. Esta organización está integrada en su mayoría por ejidatarios, aunque hay pequeños propietarios afiliados a la organización. Poseen elrededor de 4,500 Has. sembradas de café las cuales tienen una producción de 30,000 quintales por cosecha. Poseen un beneficio seco y húmedo, en el que procesan las captaciones de la organización, aunque sólo reciben el 15% del total en cereza, pues la mayoría de los productores elaboran este proceso y aunque la organización podría hacerlo prefieren realizarlo ellos, por si no se lo venden, y así obtener un precio más alto, además de que los elementos que se requieren para este proceso son mínimos. El beneficio seco tiene una

capacidad de 40 cajas por día, lo que determina la capacidad de manejo de la organización.

La organización hace labores preindustriales a otros productores de la región, funciona como maquilador.

Poseen también una bodega con una capacidad de 5.000 quintales, en donde se guarda el producto, hasta la venta autorizada por la comisión examinadora de existencias, además es allí donde los productores entregan su producto, en donde les hacen los descuentos respectivos por humedad, manchado y tipo.

Las ventas las hace a U.S.A. de acuerdo con las cuotas que les otorga la comisión de recuento. Para el desplazamiento del grano alquilan trailers y camiones de 12 toneladas.

Con respecto a los créditos les es muy difícil obtenerlos, ya que han incumplido los pagos respectivos, lo que les ocasiona problemas para la obtención del producto con los socios.

La organización funciona muy mal debido a: falta de crédito; falta de relación entre los directivos y los socios; deshonestidad; demasiados coyotes en la región, con el dinero suficiente para la compra del grano en épocas de cosecha; no hay funciones delimitadas para las directivas, y la estructura organizativa no existe; los socios no se preocupan por la organización ya que fue impuesta incluyendo a todos los que querían participar bajo el nombre de UEPC y entrara en el programa de apoyo a las cosechas por parte del Inmecafé y de la C.N.C.

Las alternativas se centrarían más en la conciencia de los socios, y en el escoger a las personas idóneas para que ocupen estos cargos, que son de bastante

responsabilidad. Es necesario ver el funcionamiento interno, o ahondar más en él y buscar alternativas más propicias, ya que la gran parte de las ganancias generadas por este producto, se está quedando en manos de los acaparadores.

Si tenemos en cuenta que estas organizaciones poseen una parte muy importante de la infraestructura, cuyo valor es demasiado alto para dejarlo a la deriva, y no solamente lo que representa el tenerlos, sino el que si se utilizan con un sentido comunitario, pueden dar salida a muchos de los problemas que se tienen en la comercialización del grano.

El estado ha propuesto un apoyo a las organizaciones, el problema estriba en que es necesario una continua capacitación empresarial, y organizativa en términos comunitarios, técnicoagrícola y direccional para que se pueda dar un avance en el compromiso de sus líderes potenciales, y no los impuestos por los caciques, políticos y los finqueros.

SOCIEDAD COOPERATIVA SAN GERONIMO

Soconusco, La sociedad Cooperativa San Gerónimo cuenta con 650 has. aproximadamente, y un promedio de 6 has. por ejidatario. Los socios son en su mayoría ejidatarios, que fueron trabajadores de la finca San Gerónimo. Existen algunos allegados al ejido que trabajan como asalariados. El tipo de organización que los rige, es base fundamental para su buen funcionamiento, ya que logran cumplir con todas las etapas conjuntamente, que van desde la siembra hasta la venta del producto.

En su organización consideran fundamental, el cuidado que deben tener los

productores en la aplicación de las labores culturales, en la consecución de los insumos para todos los productores y en el manejo de éstos .

La sociedad Cooperativa cuenta con un beneficio húmedo, en donde es procesado el café cereza , es decir, el despulpe y el lavado del grano. Posteriormente es secado en patios y en el beneficio seco el cual mediante un proceso de secamiento del grano sale el café llamado pergamino, éste proceso utiliza como energético la misma cáscara del café y se ayuda con petróleo diesel, para el funcionamiento de los silos. Después de obtener el café pergamino, se da una primera selección en donde se saca el caracolillo y la plancheta , luego es introducido a las máquinas retrilladoras donde le quitan la cáscara, y se selecciona en cafés de primera calidad, segun y tercera. Este tipo de selección es necesaria ya que se logra sacar un buen café de exportación, cumpliendo con las características para tal efecto. Después de obtener el café oro, se empaqueta y almacena en bodegas, hasta que la comisión integrada por C.N.C., los productores , exportadores y el Inmecafé hacen el recuento de existencias que hay en el país y, que según lo otorgado a México por la O.I.C. se dan las cuotas a los productores.

Cuando las exportaciones no se hacen a países miembros de la O.I.C., es libre la venta , pero el precio es manejado por la oferta y demanda, en el mercado internacional.

Esta sociedad para poder obtener el 70% de la producción, tiene que manifestar una garantía a los productores, y es dada mediante un sistema de control por parte de los productores, que se logra con reuniones una vez por semana, en las que discuten los puntos referentes a-ventas,precios, compras, créditos,así como al cumplimiento de las tareas y a la solución de problemas internos de la comunidad.

Esta organización tiene características muy peculiares que la diferencian del resto de organizaciones del Estado; por una parte la zona donde se encuentra, ha tenido un desarrollo político y social más amplio que en otras partes del Estado; en épocas del reparto agrario, algunos finqueros alemanes entregaron sus tierras, a los productores, con una tecnología bastante adelantada, pero con el compromiso de que les vendieran el café, para ellos continuar el proceso de comercialización que les daba más utilidades y les evitaba el problema de la producción y los conflictos laborales que se tenían con los productores. Menciono a la zona por que es una de las que tiene un desarrollo de infraestructura más completo en el Estado. lo que posibilita una mayor cohesión dentro de la organización, que su problemática sólo va estar dirigida a la organización interna y al cumplimiento de el proceso productivo.

Con respecto al tipo de organización, vemos que es de carácter ejidal, y hace de sus miembros la parte activa de su funcionamiento. Existen aspectos que determinan los logros que han tenido, y considero, a diferencia de las otras organizaciones, que el que se les pueda pagar semanalmente una cuota de dinero para sus necesidades ,hace que la gente pueda cumplir cabalmente con los requisitos de las labores agrícolas. También compran los insumos para todas la parcelas y estos van desde abonos, hasta insecticidas, que se aplican mediante tareas por comisiones para todos los lotes, evitando así que se propagen plagas y enfermedades. Así pues vemos como todos los pasos que se requieren para un buen funcionamiento, estan dados por estos pequeños productores que son un ejemplo para las organizaciones de producción. También vemos cómo las condiciones socio-económicas de estos productores se ven mejoradas día a día, traduciéndose en otros beneficios como: drenaje, clínica, puesto de teléfono, carretera asfaltada, jardín de niños, secundaria, molino de nixtamal, etc... y lo más importante armonía dentro de la población.

En los últimos días han habido problemas con algunos socios, debido a ambiciones de poder, y a las influencias políticas de los caciques de la región. esto culminó con la separación del 30% de los socios.

El crédito que reciben es por periodos de cultivo y lo obtienen año con año.

Las ventas las hacen principalmente a U.S.A. (60%), en donde ya tienen compradores, y el resto al mercado nacional, cuya venta es supervisada por la ley que rige a los productores.

UNION JUAN SABINES

Escuintla Soconusco. Es una de las tantas uniones que hay en el Soconusco, que tiene la ventaja de encontrarse en una zona desarrollada, pero con los mismos problemas de organización, producción y comercialización que las otras.

La unión Juan Sabines cuenta con una infraestructura media, es decir, posee dos bodegas con una capacidad para 50.000 quintales, una casa que funciona como oficina, y tiene algunas relaciones con los bancos. Los directivos de la organización han tenido innumerables problemas con los socios, debido al mal manejo de los recursos y han suspendido la comercialización hasta que no se determinen sus causas.

La organización está compuesta principalmente por ejidatarios que poseen un promedio de 8 has. c/u. sembradas de café. Su funcionamiento es en la ciudad de Huixtla, lo que les crea problemas en la recepción del producto, ya que el coyotaje de la zona es muy numeroso y compran el producto en la parcela.

Al interior de la organización existen conflictos que no se han podido resolver porque No se reúnen reuniones los socios frecuentemente y las decisiones son tomadas por los directivos sin tener en cuenta la opinión del resto de la población. Algunos de los productores prefieren entregar su producción a los coyotes de la zona porque no están de acuerdo con el descuento del 5% por manchado, humedad y fermentación, que les hace la organización.

Las bodegas que tienen son propiedad de la unión, y tienen una capacidad de 12.000 quintales. El promedio de producción de la unión es de 70.000 quintales, pero debido a su poca infiltración en el campo sólo, logran captar el 4.5% de la producción. Las ventas que hace la unión las hace al mercado nacional y extranjero de acuerdo a las cuotas otorgadas. Actualmente la C.N.C. está tratando de reorganizarla pero debido al mal manejo de los directivos y a la poca credibilidad que tienen los funcionarios de la C.N.C. no ha dado mucho resultado. La buena infraestructura vial y la calidad del café, hacen que en la zona existan muchos coyotes y firmas exportadoras, que cuentan con gran capital para la compra del producto en épocas de cosecha. Esto hace que se tengan que cuestionar los métodos que se siguen, proponiendo nuevas formas, logrando encontrar relaciones con los productores diferentes, y más eficaces que las que llevan los coyotes.

ASOCIACION DE PROGRESISTAS DE ACACUYAGUA.

Acacuyagua Soconusco. Es una asociación rural de interés colectivo, que funciona principalmente con ejidatarios. Sus captaciones se hacen principalmente en café pergamino, con sólo un 10% en cereza.

Dentro de sus obras de infraestructura cuenta con un beneficio seco, que puede retrillar un promedio de 130 quintales por día. Poseen una bodega en donde captan el 100% del producto que manejan, es decir, no van a las parcelas de los productores. Esta bodega tiene una capacidad de 45.000 quintales.

La participación que tiene la organización con la comunidad está en que a veces les da crédito de avío, costalera y asistencia técnica.

Poseen maquinaria para tostar y moler el café, pero no la utilizan debido a que no tienen la capacidad y el interés de ponerla en funcionamiento.

Para el transporte a los centros de venta, alquilan camiones de 8 toneladas

Están afiliados a la A.R.I.C. Nal. (Asociación Regional Indígena Campesina), que tiene varias suborganizaciones dentro del país. Estos les procuran los créditos y los compradores desde la ciudad de México. Esta forma no les place mucho a los productores, por que ellos quieren vender directamente su grano, es decir, esta organización funciona para ellos como intermediario con el comprador.

Su capacidad es de 30.000 quintales y en alguna época lograron hasta captar el 86% de la producción, pero por los problemas de pagos con la organización (ARIC), han dejado de entregar el producto.

El nivel de producción es de 4 has. por productor, bastante menor al de otras zonas de la misma región. Esto no resta fuerza a los problemas de organización en la zona, que son poco tomados en cuenta, ya que no hay planeación para su funcionamiento, pues están inmersos en los lineamientos de la A.R.I.C., cuyo fin es mantener una buena producción sin tener en cuenta los problemas de cada zona.

UNION DE EJIDOS HUIXTLA

Huixtla Soconusco. Esta organización cuenta con 42 ejidos, con un promedio de 8 has. por productor. Funciona en el pueblo de Huixtla en donde tienen las bodegas, oficinas y se hacen todas las transacciones. En algunos períodos han tenido buena recepción, como sucedió en el ciclo 85/86 que captaron 11.000 quintales, pero para el siguiente período, no se captó nada, debido al mal manejo de los directivos.

Están afiliados a la Unión estatal de cafecultores, que pertenece a la C.N.C. y que ha dejado mucho que hablar en la zona, pues manejan a los directivos de las organizaciones como bastones políticos y permiten que éstos hagan malversación de los fondos.

Cuentan con 500 socios y su capacidad de captación puede ser de 80.000 quintales por cosecha.

En el beneficio que tienen, pueden trillar hasta 500 quintales al día, poseen además bodegas con una capacidad de 50,000 quintales que están ubicadas en la ciudad.

Las ventas las hacen principalmente al mercado extranjero y al mercado nacional. Contratan agentes para ubicar su producto, que normalmente se hace a través de C.N.C.

El crédito actualmente es poco, ya que hicieron mal manejo de éste y quedaron con deudas ante los bancos. Las compras las hacen con la clasificación de acuerdo a la humedad, suciedad y fermentado, al cual se le hace un descuento que varía de acuerdo al grado de cada uno.

Solamente reciben o captan el 16% del café producido en la zona, pues el resto lo captan los coyotes. El producto dura alrededor de 3 meses en las bodegas, tiempo que duran los recuentos para poder exportar.

Poseen 8 camiones para el transporte, pero las compras las hacen en las bodegas de la unión, quedando este tipo de maquinaria subutilizada. Los créditos que reciben los otorga la banca y son principalmente para avío y compra.

Tipo de café que maneja la organización

<i>Organización</i>	<i>oro</i>	<i>cereza</i>	<i>pergamino</i>
Soc. Coop. Ind.Yajalon			X
Unión Coop. Chol-Tzeltal			X
Soc, coop. de café Tzeltal		X	X
Unión López Portillo			X
Unión de ejidos Lazaro Cardenas		X	X
Soc.Coop.San Gerónimo	X	X	
Unión Juan Sabines			X
Soc. Coop. Emiliano		X	X
Unión de ejidos Huixtla			X
So, Coop.Pueblo Nuevo			X
Soc.Coop. Zoques unidos			X
Unión Ignacio Allende			X
Unión San Juan del Bosque			X
Unión de ejidos Marisca			X
Unión Coop, Belisario Domínguez		X	X

Fuente: encuesta realizada en 1.987

Beneficio que posee

Organización	humedo	seco	retrillar	ninguno
Soc. Coop. Ind.Yajalon			X	
Unión Coop. Chol-Tzeltal	X	X	X	
Soc. coop. de café Tzeltal		X	X	
Unión Lopéz Portillo				X
Unión de ejidos Lazaro Cardenas	X	X		
Soc.Coop.San Gerónimo	X	X	X	
Unión Juan Sabines				X
Soc. Coop. Emiliano		X	X	
Unión de ejidos Huixtla		X	X	
So. Coop.Pueblo Nuevo				X
Soc.Coop. Zoques unidos				X
Unión Ignacio Allende				X
Unión San Juan del Bosque				X
Unión de ejidos Marisca				X
Unión Coop. Belisario Domínguez			X	

Fuente: encuesta

Promedio de has en café por unión y por productor

Organización	0-5	6-10	11 y más
Soc. Coop. Ind.Yajalon		2	
Unión Coop. Chol-Tzeltal	3		
Soc. coop. de café Tzeltal	2		
Unión López Portillo	5		
Unión de ejidos Lazaro Cardenas	4		
Soc.Coop.San Gerónimo		6	
Unión Juan Sabines		8	
Soc. Coop. Emiliano	4		
Unión de ejidos Huixtla		8	
So, Coop.Pueblo Nuevo			12
Soc.Coop. Zoques unidos	4		
Unión Ignacio Allende	4		
Unión San Juan del Bosque	5		
Unión de ejidos Marisca		6	
Unión Coop, Belisario Domínguez	3		

Fuente: encuesta

Porcentaje de café que entrega el productor

<i>Organización</i>	<i>porcentaje</i>
Soc. Coop. Ind. Yajalon	15
Unión Coop. Chol-Tzeltal	30
Soc. coop. de café Tzeltal	30
Unión Lopéz Portillo	
Unión de ejidos Lazaro Cardenas	20
Soc. Coop. San Gerónimo	70
Unión Juan Sabinés	20
Soc. Coop. Emiliano	30
Unión de ejidos Huixtla	10
So. Coop. Pueblo Nuevo	30
Soc. Coop. Zoques unidos	10
Unión Ignacio Allende	30
Unión San Juan del Bosque	50
Unión de ejidos Marisca	30
Unión Coop. Belisario Domínguez	80

Fuente: encuesta

6.3 Las Organizaciones y la Regionalización

Entre los objetivos expresos de la organización está el de propiciar que los productores se apropien del control del proceso productivo de la cafecultura, a través de una participación más activa y conciente en cada fase del proceso .

El analizar a las diferentes regiones del Estado de Chiapas, vemos como se dan las relaciones entre los productores, como seda una diferenciación entre los productores de acuerdo a las relaciones que establecen en el proceso productivo, nos da una configuración más completa del Estado y de posibilidades de entendimiento de diversos procesos organizativos en la producción de café, que se gestaron y que marcaron una salida a los diferentes grupos que peleaban por sus reivindicaciones.

Cuando hablamos de regionalización entendemos que no es sólo un espacio geográfico, es una diversidad de factores, de circunstancias y de procesos, lo que la conforman; Es por esto que están dentro de la generalidad apartándose unas de acuerdo a sus conformación interna y a sus relaciones políticas y económicas. En cada región encontramos una población con una cultura y una historia muy particular, que define aún más la región y la presenta con características muy propias.

Estas diferencias las podemos notar según los objetivos de cada una, y para el caso específico que nos atañe vamos a estudiarlas, de acuerdo a la conformación y evolución de las diferentes organizaciones que están establecidas a lo largo de cada región.

Las organizaciones estudiadas están distribuidas de acuerdo a la región de influencia y operación.

REGION	Nº de Organizaciones
Región Altos	1
Región Norte	4
Región Selva	3
Región Soconusco	6
Región Sierra	1

Para el análisis pertinente agrupamos la región Fronteriza con la de los Altos

La diferencia en la cantidad de organizaciones de cada región es un indicados de, como la población en mayor o menor grado está en la búsqueda de alternativas para mejorar las condiciones de subsistencia.

Si tomamos como punto de partida las regiones en donde existen mayor cantidad de organizaciones nos damos cuenta, que se encuentran en las regiones (Norte y Soconusco), que han tenido procesos muy fuertes de desarrollo y han una vivído una colonización arrasadora. Es además en las zonas en donde actualmente se encuentra una diferenciación social más acentuada y en donde se han presentado las luchas políticas más determinantes del Estado, sobrepasando el poder político, para convertirse en un dominio totalmente económico.. Estas organizaciones han tenido un desarrollo organizativo más integral, son las que estan a la vanguardia de los procesos políticos de la región y del Estado. Contrario a ésto sucede en las regiones (Altos y Sierra) en donde existen pocas organizaciones, en donde, los niveles de organización son mínimos y quizás los menos cohesionados; son las que económicamente están estancadas, se han mantenido en un poder caciquil con unas relaciones "arcaicas" . Es además notorio que la población de éstas regiones las han convertido en nomadas, pues de acuerdo a sus condiciones de pobreza les toca emigrar temporalmente,cíclicamente y definitivamente a otras zonas en busca de trabajo. Así mismo vemos que en las regiones en las que se han desarrollado menos organizaciones existen menos relaciones comerciales con otras zonas, contrario a lo que sucede en el Soconusco y la zona Norte.

Existen otras organizaciones que han jugado un papel importante en el desarrollo actual de los movimientos organizativos del Estado. Estas empezaron su conformación por la falta de políticas coherentes en torno al manejo de la Selva, a

donde fueron trasladadas para resolver conflictos de tierras en la Sierra Norte, altos, entre otras y desplazar poblaciones damnificadas, por la erupción del volcán el Chichonal. Posteriormente introducen dentro de sus planteamientos políticos la organización en torno a la producción, participando activamente junto con organizaciones de otras regiones en la creación de la C.N.O.C. Confederación Nacional de organizaciones Cafetaleras. Quienes logran negociar con el gobierno, mediante marchas al D.F. y tomas de alcaldías, una política que vaya acorde con las necesidades de los pequeños productores de café. Esta experiencia inicial de organización (1.983) con la participación de la Unión de Uniones, logró que se mantengan las organizaciones y que sirvan de base para la consolidación del movimiento cafetalero nacional, que en la actualidad es uno de grupos de productores más organizados y más claros.

Las condiciones políticas, económicas y de infraestructura de la región fueron el detonador para la gestación de estas organizaciones que veían en su lucha una salida para el mejoramiento de su situación.

Su importancia se debe a la cohesión de los grupos que apoyados por partidos de izquierda, mantienen la defensa de sus territorios, frente a las grandes empresas madereras y a las resoluciones del gobierno, que definió a la zona como reserva ecológica.

Al revisar la conformación interna de las organizaciones nos encontramos con que la infraestructura regional ha influido mucho en el desarrollo de éstas. En la mayoría de los casos son uno de los motivos de su existencia, ya que las condiciones, de salud, vías y educación del campo Chichaneco, son de las peores del País.

En las organizaciones están implícitas las condiciones de los productores, estas dependen del grado de participación real en la producción y de las relaciones que establecen los productores entre sí.

Al analizar a los productores en las diferentes organizaciones, nos damos cuenta que sus relaciones en el proceso productivo, determinarán el lugar que ocupan en la estratificación, elaborada, de acuerdo a la dependencia del café para su reproducción, generándose una diferenciación en las organizaciones. Vemos por ejemplo como en la región del Soconusco y del Norte las organizaciones que han logrado mayor cohesión, cumplen con todos los pasos del proceso productivo y comercial del café, es decir, han desplazado a los finqueros y beneficiadores exportadores. Ahora bien, en las organizaciones, de la Sierra y los Altos, en las cuales no se ha podido lograr una mayor participación de los productores, notamos que es en parte por la diversidad de elementos que determinan su reproducción; en algunos casos tienen el café como parte complementaria para su subsistencia, dependiendo principalmente de productos como maíz y frijol y en la mayoría por la venta de su fuerza de trabajo. Lo anterior ocasiona que no haya un elemento unificador como en los casos anteriores, en donde la producción del café es el eje predominante en sus relaciones sociales, económicas y políticas

Las organizaciones de productores, que viven fundamentalmente del café, dependen de la posibilidad de apropiarse de los procesos de la producción, que están manejados por otros grupos. Y es en éste punto en donde es necesario tener en cuenta que a pesar de existir una estratificación, existe también una diferenciación que tiene su punto de intersección en el momento en que ocupan un espacio político y uno económico.

NOTAS

(1) Los datos usados para este apartado están basados en la encuesta que realicé a las diferentes Organizaciones.

3
4
5
6
7

CONCLUSIONES

En las condiciones en que está la producción del café en el Estado de Chiapas, resulta sumamente difícil formular conclusiones definitivas. Pues nos encontramos con una serie de situaciones que han ido cambiando la configuración de la producción cafetalera en el Estado. Vemos como las regiones en que estaba dividido Chiapas, han tenido transformaciones sociopolíticas, que han variado en torno a la producción de café.

La producción de café tiene características muy específicas en cada región. Y ésta depende de la infraestructura con que cuenta (Soconusco), tipo de población (Altos), Condiciones geográficas (selva) y organización.

En el proceso productivo del café, las relaciones económicas entre los productores, vista desde su diferenciación, (tipología) nos determina la producción de café. Vemos como los pequeños productores, los finqueros y los exportadores a través de la compra y venta del producto condicionan la producción, es decir, en la medida en que el pequeño productor está atado en la venta, no puede cumplir con las labores necesarias en el proceso productivo, lo que lo coloca en desventaja en las relaciones de comercialización con el resto de los productores.

La política cafetalera del país estuvo manejada por el Inmecafé, quien cumplió un papel muy importante en la producción en el Estado de Chiapas en los setentas y ochentas. Esta política influyó en las relaciones de los productores en el proceso productivo del café, estableciendo diferentes vínculos con los productores, como la compra del café, el apoyo con créditos y asistencia técnica.

La C.N.C. organismo estatal representante de los productores, mantiene alianzas muy fuertes con los caciques y la burguesía regional, exportadores y finqueros perjudicando a los pequeños productores, ya que sus políticas van encaminadas, a tenerlos como una fuerza de presión, y no los apoya en la búsqueda de créditos, comercialización y organización.

La dificultad política para estos productores radica en que las centrales campesinas no poseen ni una trayectoria histórica, ni una estructura orgánica sólida para canalizar las demandas campesinas en el terreno de la producción y en la organización como una salida a sus necesidades.

Es importante el surgimiento de nuevas relaciones sociales, particularmente con un considerable peso en un mayor desarrollo de las fuerzas productivas. lejos de caer en un enfoque economicista, esta afirmación tiene un sentido ligado a la lucha política que los cafetaleros llevan a cabo: la carencia total de recursos para poner a andar la producción, las constantes ofensivas de los grupos de poder locales, llevan a los cafetaleros a la movilización con diferentes objetivos de organización.

Los cambios tecnológicos, han desplazado gran parte de los cultivos de los productos de primera necesidad. se ha dejado de producir maíz y frijol por algodón, plátano, soya, cacahuete y café entre otros. Lo que implicó cambios bruscos en la economía regional, pues en vez de tener una población produciendo alimentos, encontramos una población dependiente del mercado regional y nacional para su alimentación. Sin tener recursos para su adquisición. En el caso de la producción del café existe, por lo menos, una doble dependencia, ya que no cultivan productos alimenticios y los ingresos por café están determinados en el mercado mundial y en relaciones sociales y económicas dominantes.

Los pequeños cafeticultores se enfrentan a una serie de problemas, que a pesar de las diferencias en los niveles de organización y en las características sociales y

políticas de las regiones, les son en algunos casos comunes a todos, en lo relativo a la producción, industrialización y comercialización del café.

Para redondear más estas conclusiones señalaré algunos puntos que se han planteado a lo largo de este trabajo y que merecen una atención especial.

Producción

- Bajos rendimientos.
- Falta de asesoría y asistencia técnica.
- Ausencia de paquetes tecnológicos acordes a las características de cada región.
- Deficiencias en la infraestructura de apoyo: caminos y vías de comunicación en general.
- Persistencia de cultivos y variedades criollas y de huertos viejos.
- Insuficiente diversificación agrícola.
- Inexistencia de agroindustrias alternativas
- Deterioro de la ecología y la productividad por el uso indiscriminado de fertilizantes y agroquímicos.

Beneficio : Elementos necesarios para la transformación del café.

- Falta de infraestructura e imposibilidades de acceder a las técnicas más avanzadas para la transformación.
- Falta de asistencia técnica.

Financiamiento

-Mecanismos financieros, oficiales o privados, deficientes, y en algunos casos, inexistentes.

-Altas tasas de interés.

Comercialización

-Falta de estructuras de comercialización que pertenezcan a los productores.

-Los cafeticultores se enfrentan a un mercado internacional, en el que los precios y condiciones están definidos por los mecanismos de especulación.

-Con la ruptura del convenio de OIC, se ha dejado la comercialización en manos de los grandes exportadores, marginando a los pequeños y medianos productores.

-Bajos precios al producto frente a altos costos de producción.

-Extorsión por la compra adelantada de las cosechas.

-Coyotaje en la venta del producto.

Organización

-Incipiente en la mayoría de las regiones.

-Dependencia de los esquemas organizativos oficiales y falta de representatividad de los productores en los organismos de decisión de políticas cafetaleras.

- Una salida a la situación política y económica de los productores.

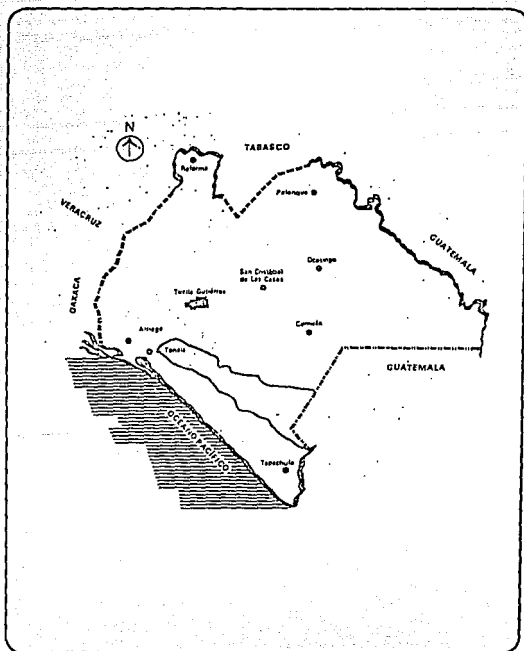
Aspectos Sociales

-Si al panorama descrito agregamos que los pequeños productores de café cuentan con escasos y malos servicios de salud, educación, vivienda y otros, podemos concluir que son parte del problema general de la agricultura cuyos perfiles más dramáticos se expresan en:

1. Un proceso de permanente descapitalización del campo.
2. Transferencia creciente de la riqueza producida en las áreas rurales hacia otros sectores regionales o del extranjero.
3. Un deterioro persistente en los índices de bienestar de los productores y de sus familias en términos de salud, vivienda, educación y además, un empobrecimiento constante.

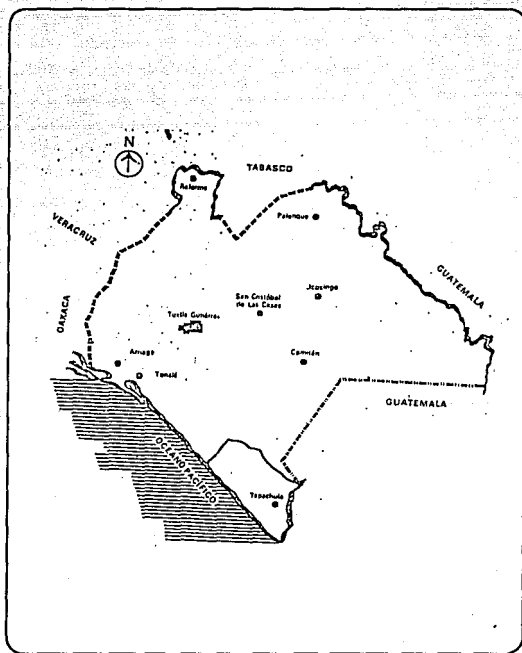
Mapa 1 :

Región Sierra Madre



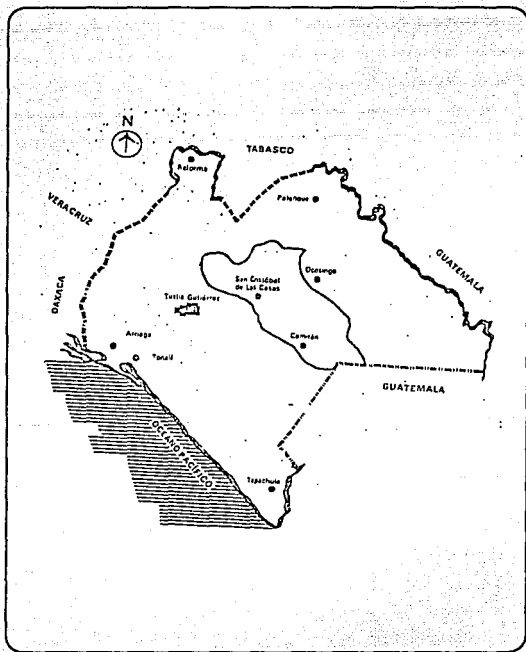
Mapa 2 :

Región Soconusco



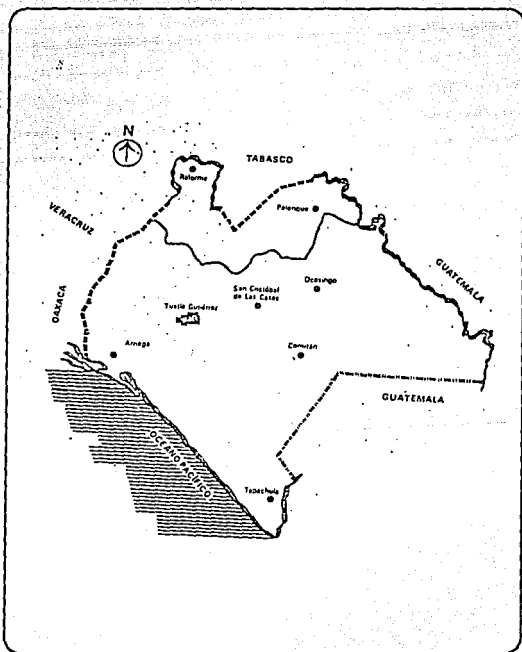
Mapa 3 :

Región Altos



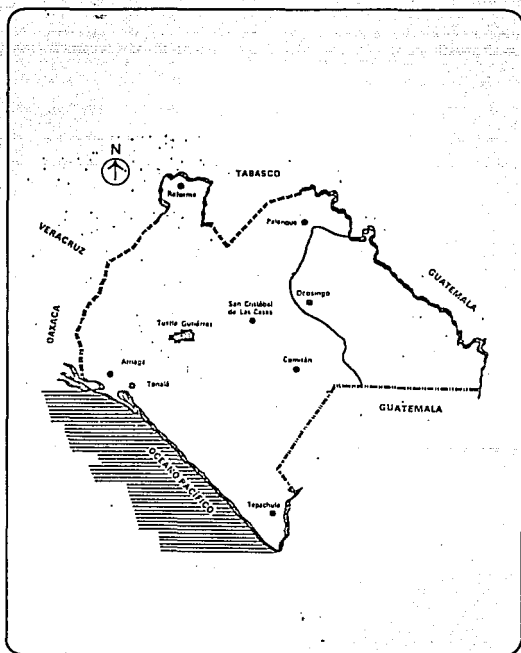
Mapa 4 :

Región Norte

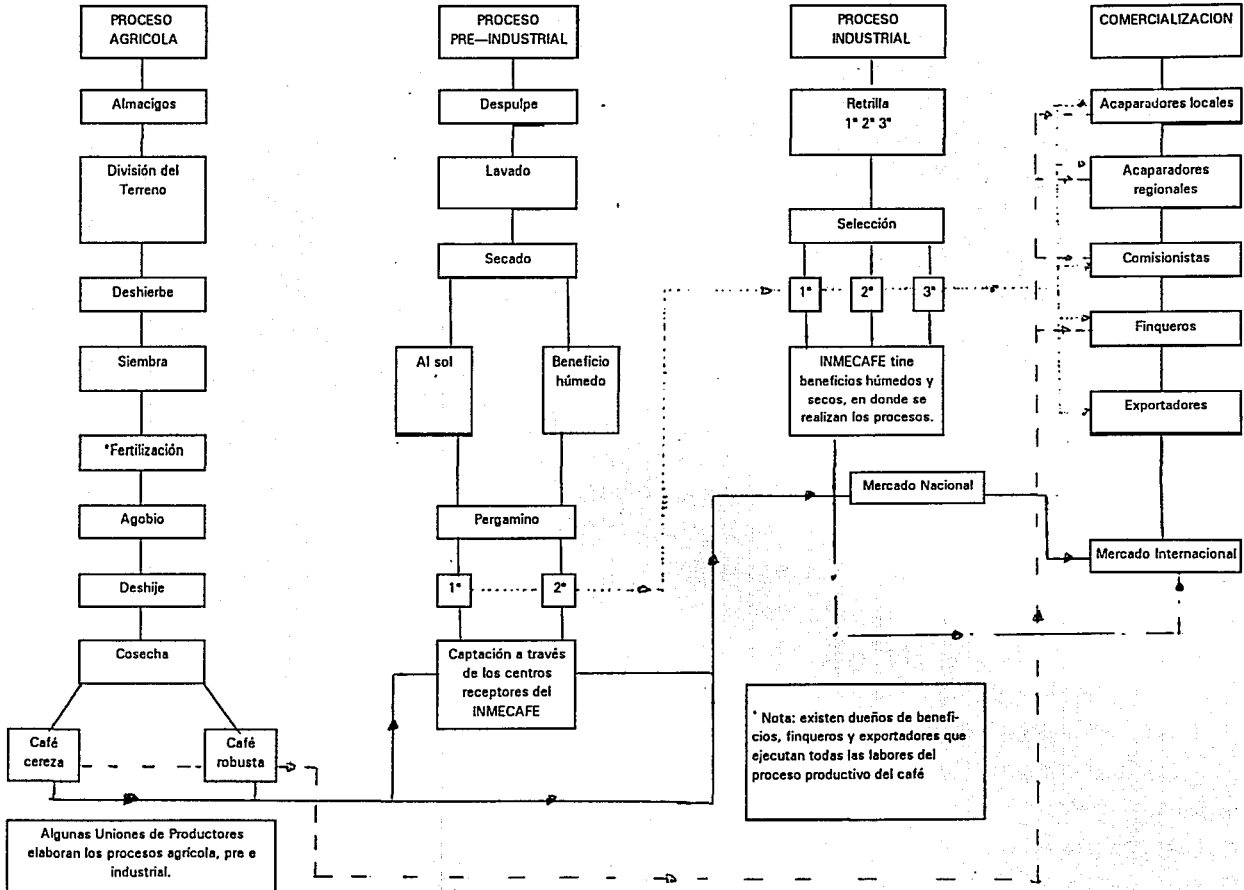


Mapa 5 :

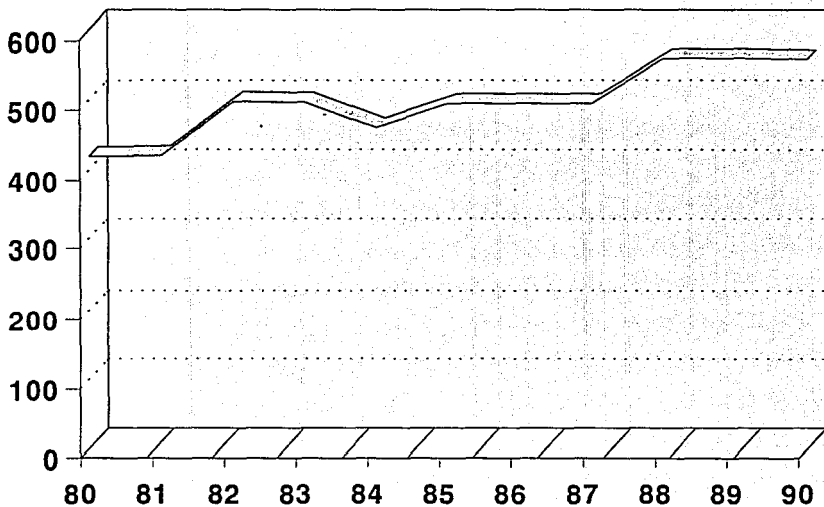
Región Selva



PROCESO DE PRODUCCION Y COMERCIALIZACION DEL CAFE



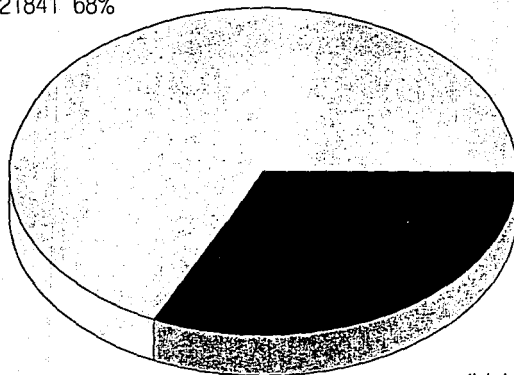
superficie cosechada 1980/1990



□ superficie Ha

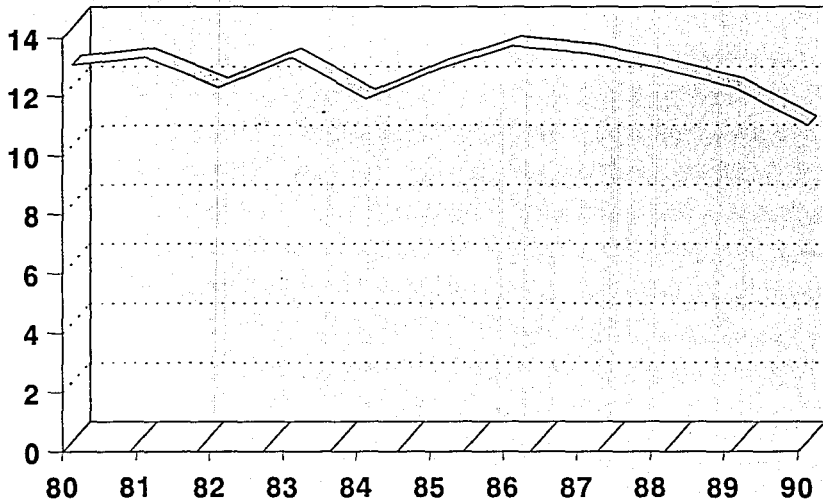
Superficie del Estado de Chiapas

privado
2621841 68%



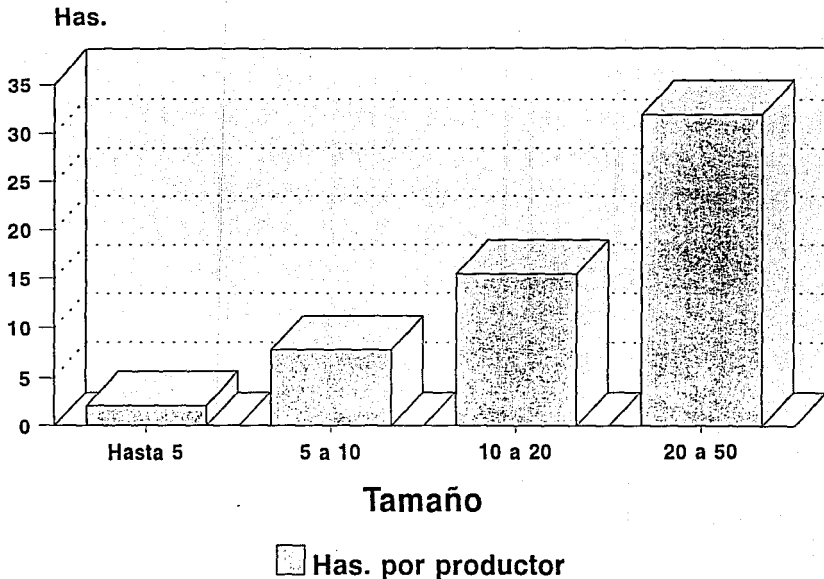
ejidal
1236559 32%

rendimiento por hectárea

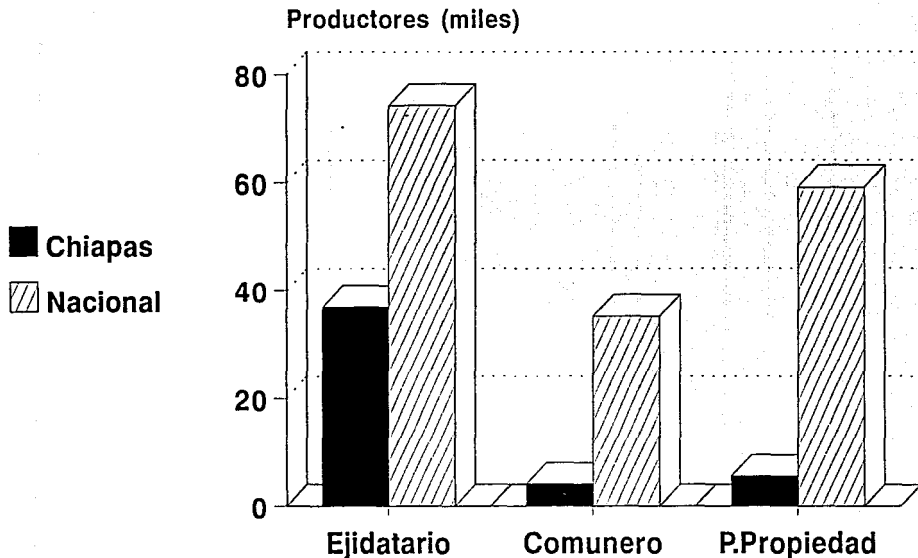


rendimiento Qq

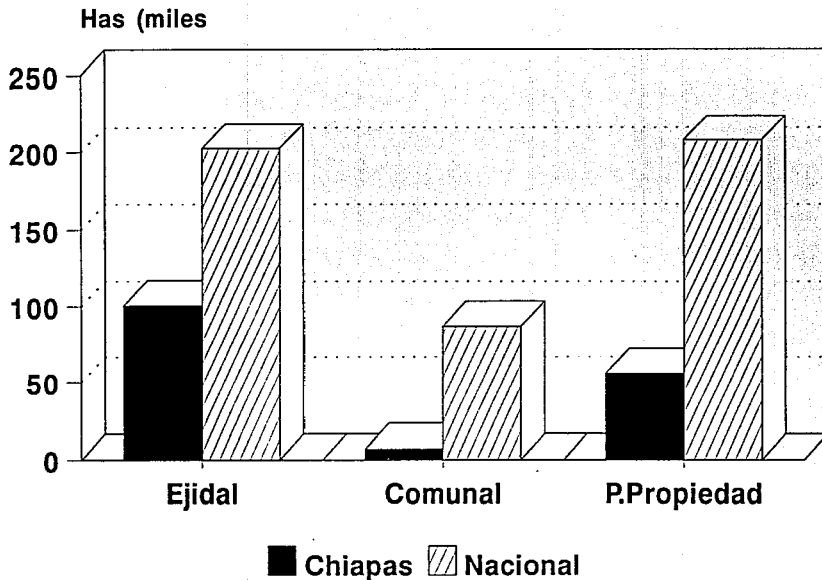
Tamaño de los predios Cafetaleros en México



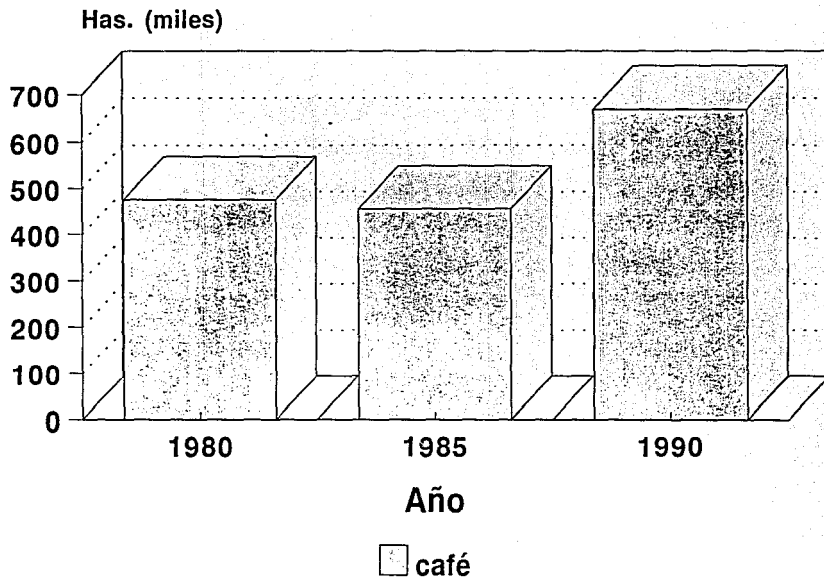
Productores de Café por Tipo de Tenencia



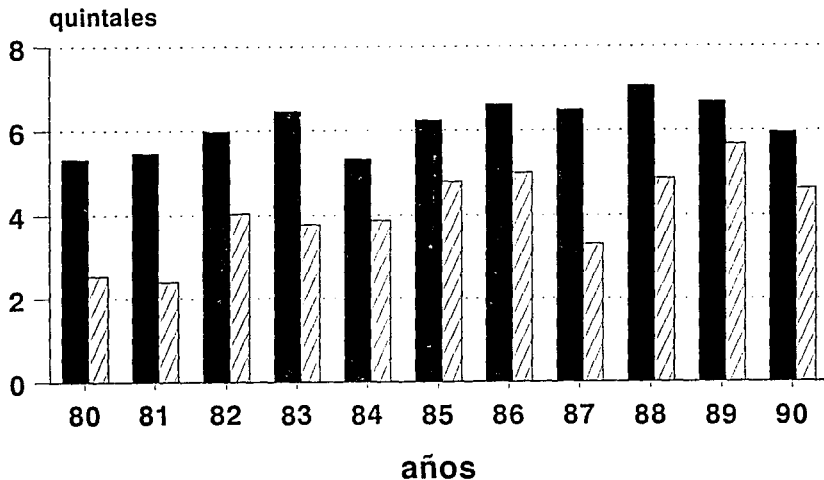
Distribución de la Superficie Cafetalera



Superficie Nacional Sembrada de Café




producción y exportación de café 1980/1990



■ producción ▨ exportación

CALENDARIO DEL PROCESO DE PRODUCCION

OCT. NOV. DIC. ENE. FEB. MAR. ABR. MAY. JUN. JUL. AGO. SEP.



OCT. NOV. DIC. ENE. FEB. MAR. ABR. MAY. JUN. JUL. AGO. SEP

1. Selección del terreno milpa.
 2. Roza-quema.
 3. Siembra maíz.
 4. Siembra frijol.
 5. Cosecha maíz
 6. Labores culturales del café.
 7. Roza del alcahual para el maíz.
 8. Fertilización del terreno
 9. Cosecha del café.
 10. Labores culturales maíz.
-

BIBLIOGRAFIA

Bartra, Armando. "*Sobre las clases sociales en el campo mexicano*", en Cuadernos Agrarios N° 1, México. 1976.

"*La explotación del trabajo campesino por el capital*", Ed. Macehual, México. 1979.

"*Crisis agraria y lucha de clases en el campo, la coyuntura de un nuevo régimen*"
Mimeo, México, 1985.

CANABAL, Beatriz. "*Hoy luchamos por la Tierra...*" Ed. UAM, México, 1984.

Castillo C. Carlos. "*La estructura agraria y social del Soconusco un siglo después*", Centro de Estudios Políticos Económicos y Sociales del P.R.I., Tuxtla Gutierrez, Chiapas, México, 1985.

Chayanov, A. V. "*La organización de la unidad económica campesina*", ED. Nueva Visión, Buenos Aires, ARGENTINA, 1974.

Calva, José Luis. "*Los campesinos y su devenir en las economías de mercado*", Ed. Siglo XXI México 1988.

C.N.C. "*Diagnóstico social y político del Estado de Chiapas*", Liga de Comunidades agrarias y sindicatos campesinos del Estado de Chiapas, Tuxtla Gutierrez, México, 1985.

CRUSE-UACH. "*La producción cafetalera en la Sierra norte de Chiapas*", Puyacatengo, Teapa, Tabasco México, Universidad Autónoma de Chapingo, 1.983.

Confederación Nacional de Organizaciones Cafetaleras. "*Cafetaleros*", Cuadernos de base 3, México, 1991.

Díaz Polanco, Héctor. "*Teoría marxista de la economía campesina*", Ed. Juan Pablos, México. 1.977.

García de León, Antonio. "*El mapachismo y poder político en el campo chiapaneco: 1.914-1.977*", en Cuadernos Agrarios N° 5, México, 1.977.

"*Lucha de clases y poder político en Chiapas*", en Historia y Sociedad, 2ª época, N° 22 México 1980.

García Juárez H, Leguizamo Juan y Valladares Arjona. "*La producción agraria en Chiapas*", serie documentos N° 8 centro de investigaciones del sureste. San Cristobal de las Casas, Chiapas México. 1982.

García Sordo, Mario. "*Casi la mitad de las cosechas controladas por el 3% de los productores*", en uno más uno 13 de enero de 1986.

"*Coyotaje de funcionarios de Chiapas en la producción y venta de café*", en Uno más uno de enero 16 de 1986.

Gobierno del Edo. "*Estudio Subregional del Estado de Chiapas, 1.988*", Tuxtla Gutierrez, México.

Gonzalez Pacheco, Cuauhtémoc. "*El capital extranjero en la selva de Chiapas*", Instituto de Investigaciones Económicas de la UNAM, México D.F. 1986.

Guerrero Cazar, Fernando. "*El proceso de apertura de la frontera agrícola: el caso del norte de la selva Lacandona*" ,tesis Maestría en Ciencia política, FLACSO, México D.F. 1986.

Hernández Navarro, Luis. "*El otro movimiento Campesino*" en Uno más uno, 16 enero de 1992.

Instituto Mexicano de Recursos Renovables, "*Chiapas y sus recursos naturales*" Ed. I.M.R.R. México. 1975.

Inmecafé, "*La política cafetalera de México y el Instituto mexicano del café*", México. 1963.

"*El Estado de Chiapas perfil cafetalero*", Ed. Inmecafé; México, 1975.

"*Comercialización externa del café en el ciclo 80/81*", Cuadernos de Comercio Exterior del Inmecafé, México 1983.

"*La O.I.C.*" Jalapa Veracruz, 1985.

"*Política cafetalera Nacional*", Publicación del Inmecafé, Mimeo, Jalapa Veracruz 1986.

MARX, Karl. "*El capital, libro I. Capítulo (inédito)*", Ed. Siglo XXI, México, 1979.

Müller L.E. "*Coffe nutrition in N.F. Childers*", Publicaciones de frutas de temperatura tropical. Nuw jersey U.S.A. 1984.

Nolasco, Margarita. "Café y Sociedad en México", Centro de Ecodesarrollo, México. 1985.

Odiel Marie y Singer Marión. "*El movimiento campesino en Chiapas*", serie documentos N° 6 centro de investigaciones del sureste, San Cristobal de las Casas, Chiapas, México. 1982.

Ordoñez E. César. "*Rasgos del mercado de trabajo en la Sierra Madre de Chiapas*", CIES, Tuxtla Gutierrez México 1985.

Oswaldo, Ursula. "Cooperativas ejidales y capitalismo dependiente", Ed. UNAM, México, 1979.

Pohlens Juan y Castillo Teresa. "*Fuerza de trabajo y producción agrícola en el Soconusco*", Mimeo CIES, San Cristobal de las Casas Chiapas, México, 1984.

Pohlens Cordoba, Juan. "Dependencia y desarrollo capitalista en una región agrícola. Las plantaciones cafetaleras de la sierra Madre de Chiapas", tesis de antropología 1979 México D.F. ENAH.

Poulantzas, Nicos. "Poder político y clases sociales en el estado capitalista", Ed. Siglo XXI México, 1976.

Pozas Ricardo. "*El trabajo en las plantaciones de café y el cambio sociocultural del Indio*", Revista mexicana de antropología, México D.F.

Revista Visión. *Mayor producción de café en México*" Vol 68 N°3 México D.F.

Romero Matias. "*Cultivo del café en la costa meridional de Chiapas*", Oficina de tipografía de la Secretaria de Fomento, México. 1893.

Salazar Peralta, Ana María. "*Las oligarquias en el Norte de Chiapas*", Ponencia presentada en el simposium del Colegio de Michoacan México, 1986 I.I.A.-UNAM.

Schejtaman, Alejandro. "*El concepto de estructura Agraria: Teorías e Ideología*", Mimeo, Documento preparado para la oficina de la CEPAL en México 1985.

Sesín Saide. "*Prevalece actualmente un sistema neoporfirista de explotación en parte de Chiapas: Morales Bermúdez*", en Uno más uno, 15 de mayo de 1985.

Silva Colmenares, Jesús. "*La O.I.C.*"; en cuadernos de Comercio Exterior del Inme-café. Jalapa Veracruz, 1985.

"*Productos de exportación en México 1976/1983*", en revista de Comercio Exterior, Vol 27 N° 7, México D.F. 1985.

Velasco José, Agustín. "*El desarrollo Comunitario de la Sierra Madre de Chiapas*" CIES, San Cristobal de las Casas, Chiapas, México 1986.

Villela Samuel. "*Política agraria en México 1.970/ 1.980*" Mimeo, México, 1.986, DEAS-INAH.

Wassertröm Roberto. "*Ingreso y trabajo rural en los altos de Chiapas*", Serie documento N° 6 del Centro de Investigaciones del Sureste, San Cristobal de las Casas, Chiapas, México, 1980.
