

ANTECEDENTES HISTORICOS DEL MUNICIPIO DE APIZACO TLAXCALA



TESIS PROFESIONAL QUE PRESENTA: CARLOS ARIAS GARCIA, PARA OBTENER EL TITULO DE AROQUITECTO, No. DE CUENTA 302251331
UNIVERSIDAD NACIONAL AUTONOMA DE MEXICO, FACULTAD DE ARQUITECTURA, TALLER EHECATL 21.
SINODALES: ARO. MARTIN GUTIERREZ MILLA ARO. MANUEL LERIN GUTIERREZ ARO. JOSE GUILLERMO GARCIA ARMENDARIZ



Universidad Nacional
Autónoma de México

Dirección General de Bibliotecas de la UNAM

Biblioteca Central



UNAM – Dirección General de Bibliotecas
Tesis Digitales
Restricciones de uso

DERECHOS RESERVADOS ©
PROHIBIDA SU REPRODUCCIÓN TOTAL O PARCIAL

Todo el material contenido en esta tesis esta protegido por la Ley Federal del Derecho de Autor (LFDA) de los Estados Unidos Mexicanos (México).

El uso de imágenes, fragmentos de videos, y demás material que sea objeto de protección de los derechos de autor, será exclusivamente para fines educativos e informativos y deberá citar la fuente donde la obtuvo mencionando el autor o autores. Cualquier uso distinto como el lucro, reproducción, edición o modificación, será perseguido y sancionado por el respectivo titular de los Derechos de Autor.

2.- ANTECEDENTES HISTÓRICOS DEL MUNICIPIO DE APIZACO.

Para poder delimitar temporalmente los antecedentes históricos del municipio de Apizaco, es por demás mencionar hace cuantos años aparecieron los primeros humanos en la región, por lo tanto la reseña histórica se plantea mas adelante hasta el periodo de “ la colonia” que es mas o menos la época en la que Apizaco comenzó a tener presencia en el estado de Tlaxcala.

Durante la colonia la región de Apizaco, al igual que otras de Tlaxcala, no escapó a la penetración española procedente de Puebla, que más tarde formaría enormes latifundios, violando la prohibición inicial que impedía el establecimiento de españoles en tierras de Tlaxcala. Una forma de hacerse de estancias, ranchos y haciendas, fue el método de las “composiciones”, que representaba el reconocimiento de la posesión de tierra indígena por los españoles, mediante compras fraudulentas que legalizaba la autoridad real, con la finalidad de obtener recursos para sostener las contiendas bélicas en Europa. Los frailes, fundadores de pueblos, congregaban caseríos dispersos, anteponiendo a los nombres indígenas, el de los santos de su predilección. Así, la población de San Luis Apizaco (hoy Apizaquito), se fundó en 1543 por los españoles Luis García Nájera y Luis Becerra, quienes además de anteponer su nombre al de Apizaco, hicieron de San Luis, el Santo Patrono de la localidad.

En el periodo de la reforma el 1º de marzo de 1866, Guillermo Lloyd entrega su informe sobre el adelanto de las obras ferroviarias, indicando que no había ningún problema para tender los rieles de Apizaco a México. Agregaba que se podía avanzar 2 millas diarias, siempre y cuando les fueran entregados los durmientes con prontitud. Calculaba Guillermo Lloyd que a principios de junio podrían circular los trenes de Apizaco a México, y el ramal hacia Puebla, en agosto.

Los técnicos del ferrocarril y los empresarios, decidieron construir el tramo Ciudad de México-Apizaco. Para ello establecieron un campamento en la región, al que simplemente le adjudicaron el nombre de la población más cercana: San Luis Apizaco. Ésta, más tarde, terminaría en diminutivo, y el campamento se apropiaría del nombre. Nunca pensaron los técnicos del riel que estaban fundando una de las más importantes ciudades de la República Mexicana.

Por ello, no levantaron acta de la fundación, ni pidieron cédula real a ninguna autoridad.

El historiador y cronista de Apizaco don Luis Nava, ha señalado que la primera fe de bautismo de un ciudadano apizaquense que existe en el archivo de la parroquia de Tetla, está fechada el 21 de diciembre de 1867. De ésta testimonial se deduce que el campamento de Apizaco debió establecerse, cuando menos el año anterior a esa fecha.



Aunque la discusión sobre la fecha de la fundación no ha cesado, la mayoría de los apizaquenses consideran como fecha fundacional de Apizaco el 1 o de marzo de 1866, cuando el Ing. Guillermo Lloyd escribió su informe al Ministro de Fomento sobre los adelantos de la construcción del ferrocarril de México a Veracruz, donde menciona la división del camino de hierro en secciones.

Los terrenos donde se estableció el campamento y posteriormente la estación de Apizaco, pertenecían en su mayoría a la hacienda de San Diego Apatlahuaya, del municipio de Santa Cruz Tlaxcala, de la que era propietario Don Antonio Barrón y parcialmente de la Hacienda de Atenco, del municipio de Tetla, propiedad de Don Manuel González Durán. Las primeras construcciones habitacionales aparecerían en 1866, donde hoy se encuentra la casa redonda del Ferrocarril Mexicano, perteneciendo a los señores Nicanor Carbajal, Bernardino Valdés, Fernando Rojano, Jesús Ramírez y el español Federico de la Gábara.

Fuente: Plano de varios ranchos y haciendas de Apizaco, ubicado en la Mapoteca Manuel Orozco y Berra. Colección General.

Las inauguraciones ferroviarias se seguirían una tras otra. El 16 de septiembre de 1869 el Presidente Benito Juárez inauguró la línea México-Apizaco-Puebla. Después de la muerte del Presidente Benito Juárez, el Presidente Sebastián Lerdo de Tejada inauguró en el año de 1873, el ferrocarril México-Veracruz. Finalmente, la ruta de

México- Apizaco-Chiautempan, Tlaxcala y Puebla, fue inaugurada el 9 de septiembre de 1867 a las diez de la mañana. Una abigarrada multitud se congregó en la estación de Buenavista para vitorear al Presidente Juárez, quien inauguraba la línea México-Puebla.

La estación de Apizaco fue considerada una sección política del municipio de Tetla. Su rápido crecimiento, como consecuencia del ferrocarril, la convirtió en un pujante centro comercial con recursos suficientes para que los vecinos se organizaran en la Sociedad Pro Municipio Barrón Escandón, llevando a cabo las gestiones pertinentes ante el gobernador y el Congreso local.

Con fecha 9 de mayo de 1873, fue expedido el decreto No. 31 por el gobernador Melquíades Carbajal, estableciendo el municipio de



Barrón-Escandón, con la estación de Apizaco, como cabecera. Se dieron instrucciones al Agente Municipal de la Sección de Apizaco, para proceder a organizar la elección del Ayuntamiento del nuevo municipio.

En 1871, la estación de Apizaco contaba con una población de 500 vecinos, pero para 1905 el municipio de Barrón Escandón reportaba una población de 4 180 habitantes y su cabecera, Apizaco, 2 504. Este incremento poblacional fue consecuencia de la anexión de nuevas localidades, constituyendo la estación ferroviaria un atractivo para nuevos pobladores.

Asimismo, el proceso de urbanización de Apizaco se aceleró a fines del siglo ante pasado. El Ayuntamiento inauguraba su hermoso zócalo y jardín frente al Palacio Municipal, el 16 de septiembre de 1894, al mismo tiempo que rendía culto a los fundadores de la Nación. La población crecía sostenidamente, por lo que fue necesario extender la traza urbana hacia los terrenos que donó el señor Miguel González, dueño de la Hacienda de Atenco. Además, el puente del río de la Hacienda del Atenco y un cuartel fueron inaugurados por el gobernador Próspero Cahuantzi, el 24 de noviembre de 1895.

Con lo que respecta al término del periodo del porfiriato, más que nada se genera un constante progreso en el municipio de Apizaco, así como la aparición de comercios y pequeñas empresas privadas mismos que atendían las personas que no se dedicaron al ferrocarril.

Por otra parte en el periodo de la revolución el municipio de Apizaco no tuvo más que pequeños eventos, tales como el paso de ejércitos , o la estancia de los mismos en periodos cortos , mientras esperaban el ferrocarril para continuar su trayecto.

Una vez concluido el porfiriato, inmediatamente se presento otro problema que era el reparto agrario en el municipio, puesto que no existía bien un plano o referencia para delimitar los terrenos y propiedades se genero una enorme discusión sobre si era o no correcto y hasta qué punto se podía ceder terreno a los ejidatarios.



Con esto se llevo a la creación de un pequeño mapa que delimita el área de Apizaco así como la forma en la que estaban distribuidos los ejidos en la época, para no causar polémica y dejar aparte de una vez por todas el tema del reparto agrario pues ya era suficiente con la perdida de territorio a causa del mismo.

Durante este periodo también, comenzaron a surgir las necesidades de la sociedad en cuanto a equipamiento urbano, mostrando así la carencia de dichos servicios debido al rápido crecimiento del municipio.

Así mismo en 1960 ya en la época contemporánea el h. ayuntamiento se intereso en conmemorar la fundación de Apizaco, lo cual dio paso a una discusión sobre la fecha que se debía tomar en cuenta como la fundación de Apizaco, puesto que existían dos, de esta forma se genero una comisión que se encargaría de determinar que fecha se tomaría y porque .

Finalmente se llevo a la conclusión con papeles y referencias solidas que se tomaría como fecha de fundación el 1º de marzo de 1866. en conclusión la discusión anterior muestra de manera fehaciente, que la actual ciudad de Apizaco debe su origen al Ferrocarril Mexicano y que las vicisitudes por las cuales pasó el trazo, construcción y operación del mismo, propiciaron la fundación de la estación de Apizaco y en buena medida su desarrollo posterior.



Mapa de los límites territoriales decretados para el municipio de Apizaco.



2.1- CARACTERISTICAS GENERALES DEL MUNICIPIO DE APIZACO TLAXCALA.

Toponimia

Apizaco proviene de la lengua náhuatl y significa “lugar de agua delgada” o “riachuelo”. Se integra con la raíz de la palabra atl, que quiere decir “agua”; así como con la palabra ptzacalli, que significa delgado o delgada, y la final locativa co.

Principales Localidades

Apizaco, cabecera municipal con un total de 49 459 habitantes, sus principales actividades se encuentran en el sector servicios y comercio.

Santa Anita Huiloac, con un total de 6 364 habitantes, sus principales actividades se encuentran en la industria manufacturera y construcción.

Santa María Texcalac, con un total de 5 630 habitantes, sus principales actividades se encuentran en la industria manufacturera y construcción.

San Luis Apizaquito, con un total de 5 258 habitantes, sus principales actividades se encuentran en la industria manufacturera.

Cerrito de Guadalupe, con un total de 2 447 habitantes.

Colonia San Isidro, con un total de 1 757 habitantes.

Guadalupe Texcalac, con un total de 1 040 habitantes.

José María Morelos, con un total de 943 habitantes.

Localización

Ubicado en el Altiplano central mexicano a 2 380 metros sobre el nivel del mar, el municipio de Apizaco se sitúa en un eje de coordenadas geográficas entre los 19 grados 25 minutos latitud norte y 98 grados 08 minutos longitud oeste.

Localizado al centro del estado, el municipio de Apizaco colinda al norte con el municipio de Tetla de la Solidaridad, al sur colinda con el municipio de Santa Cruz Tlaxcala, al oriente se establecen linderos con los municipios de Xaloztoc y Tzompantepec y al poniente colinda con los municipios de Yauhquemecan, Xaltocan y Muñoz de Domingo Arenas.

Extensión

De acuerdo con la información del Instituto Nacional de Estadística, Geografía e Informática INEGI, el municipio de Apizaco comprende una superficie de 56.830 kilómetros cuadrados, lo que representa el 1.40 por ciento del total del territorio estatal, el cual asciende a 4 060.923 kilómetros cuadrados.



Clima

En el municipio el clima se considera templado subsúmelo, con régimen de lluvias en los meses de mayo a septiembre y parte de octubre. Los meses más calurosos son de marzo a mayo. La dirección de los vientos en general es de norte a sur. Igualmente la temperatura promedio máxima anual registrada es de 22.6 grados centígrados y la mínima de 4.7 grados centígrados. La precipitación promedio máxima registrada es de 156.5 milímetros y la mínima de 8.1 milímetros .

NOTA:

Se resume de esta forma la parte correspondiente al medio físico natural ya que para efectos del impacto sobre la estación de bomberos no es relevante la presencia de los otros factores que integran al medio físico natural.



Principales Ecosistemas

Flora .- Este municipio presenta en las riveras de los ríos Atenco, Zahuapan, Apizaco y Texcalac, vegetación arbórea predominantemente de galería, dominando el aile (*Alnus acuminata*), asociado con otras especies como el sauce (*Salix bonplandiana*), el sauce llorón (*Salix babilonica*), el fresno (*Fraxinus uhdei*), el álamo blanco (*Populus alba*) y el tepozán (*Buddleia cordata*).

En las partes llanas del municipio, la vegetación presente es bosque de junípero, aunque muy perturbado por las actividades agropecuarias y el propio crecimiento urbano, la especie dominante es el sabino (*Juniperus deppeana*). Los espacios dejados por el sabino, a menudo son ocupados por hierbas y arbustos, por ejemplo el pirul (*Schinus molle*), la uña de gato (*Mimosa biuncifera*), el chicalote blanco (*Argemone platyceras*), el maguey pulquero (*Agave salmiana*), la gobernadora (*Brickelia veronicifolia*), el capulín (*Prunus capuli*) y varias especies de nopal (*Opuntia spp.*). En la flora urbana y suburbana abundan las especies introducidas como el trueno, el ciprés, la casuarina y el eucalipto.

Fauna .- No obstante el crecimiento y expansión acelerada de la mancha urbana, en el territorio del municipio, todavía es común encontrar algún tipo de fauna silvestre como por ejemplo: liebre (*Lepus californicus*), conejo (*Silvilagus floridanus*), tlacuache (*Didelphis marsupialis*), víbora de cascabel (*Crotalus sp.*), codorniz (*Cyrtonix montezumae*), y pájaro centzontle.



Características y Uso del Suelo

Tipo de suelo. Existen en el territorio del estado los suelos tipo cambisoles, litosoles, andosoles, regosoles, gleysoles, fluvisoles, vertisoles, solonchakes, ranker, rendzinas, serosoles e histosoles. Con base en ese estudio, se determinó que en el municipio de Apizaco existen cuatro grandes tipos de suelos: los cambisoles, fluvisoles, litosoles y gleysoles. Los cambisoles son aquellos suelos de sedimentos piroclásticos translocados, frecuentemente con horizontes duripan ó tepetate. Los suelos fluvisoles, comprenden sedimentos aluviales poco desarrollados y profundos. Los suelos litosoles son extremadamente delgados, la roca se encuentra a menos de 10 cm ., de profundidad. Los suelos de tipo gleysoles, son de sedimentos aluviales influenciados por aguas subterráneas, poco desarrollados y profundos.

Población total porcentaje por sexo. Es importante señalar que para el año 2005, de acuerdo con los resultados preliminares del II Censo de Población y Vivienda efectuado por el INEGI, existían en el municipio un total de **73,097 habitantes**, de los cuales 34,830 son hombres y 38,267 son mujeres; esto representa el 47.6% del sexo masculino y el 52.4% del sexo femenino.

Tasa de crecimiento y pirámide de edades El crecimiento de la población en el municipio de Apizaco, es superior a los promedios experimentados por el estado. En el periodo 1970/80 alcanzó un ritmo de 3.5 por ciento anual, mientras que en el estado bajó a 2.8 por

ciento anual. En la década 1980/90, el ritmo de crecimiento de la población del municipio fue de 3.2 por ciento anual. Sin embargo, en el periodo 1990/95, se registra nuevamente una tasa de crecimiento en aumento de 3.4 por ciento anual, lo que significa que de persistir este crecimiento en 20 años duplicará su población. En tanto, el estado en su conjunto lo haría en 25.9 años.

En el año de 1990, el 44.2 por ciento de la población tenía menos de 19 años; el 46.5 por ciento contaba entre 20 y 64 años, y sólo el 9.3 por ciento era mayor de 65 años. En ese mismo año la edad promedio de la población del municipio era de 20 años y en el estado de 18 años. En 1995, la distribución por edades baja al 45.4 por ciento de la población de 0 y 19 años; el 50.0 por ciento estaba entre los 20 y 64 años y el 4.6 por ciento restante entre los 65 y más años. Sin embargo, analizando la pirámide de edades, el grupo de 0-4 años, tiene una proporción menor a la de los dos grupos inmediatos posteriores, lo que indica que las tasas de fecundidad se han venido reduciendo porque es menor la población de 0 a 4 años.

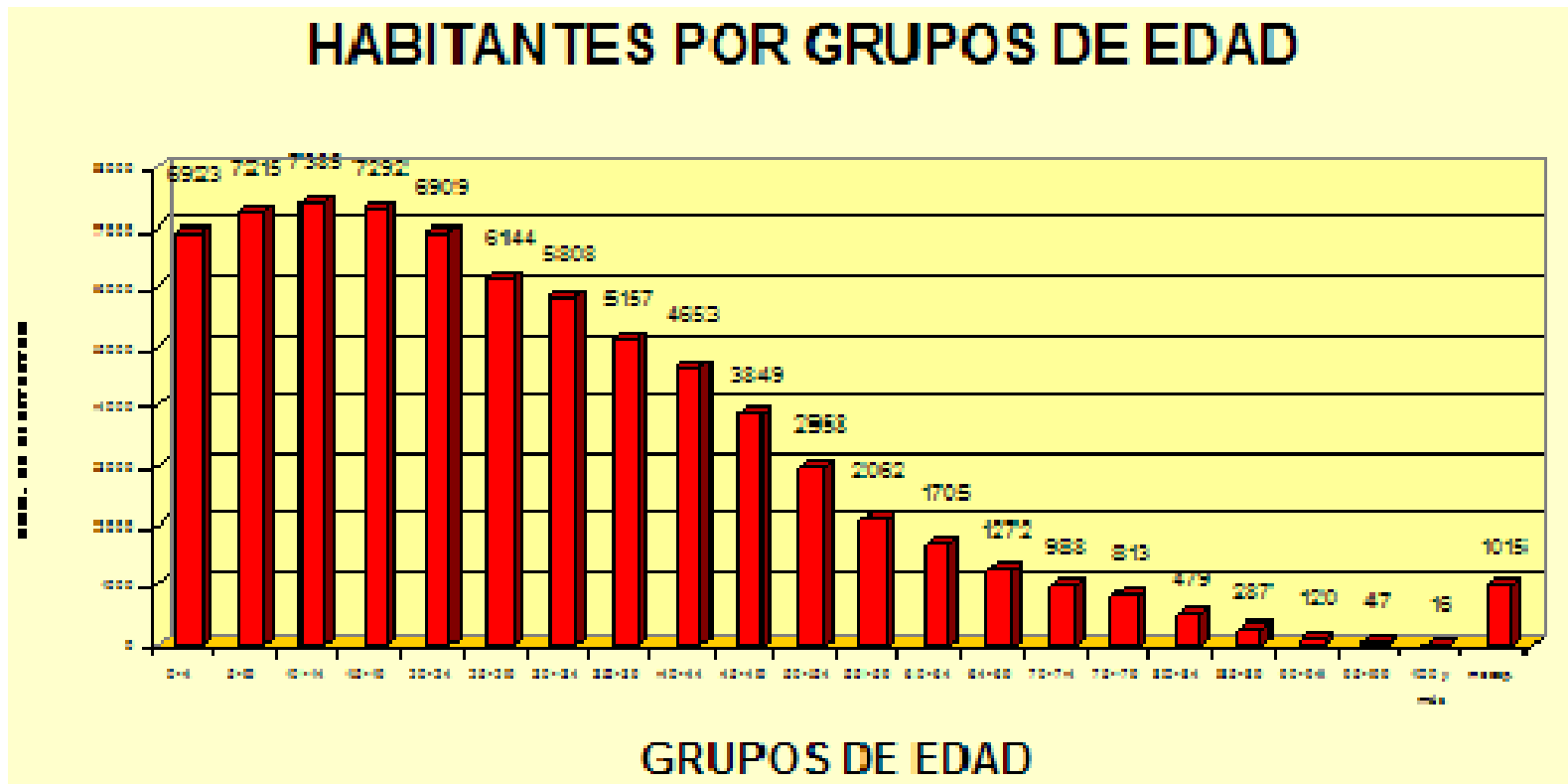
En el 2005, el 49.42 por ciento de la población tenía menos de 19 años; y el 60.58 por ciento tenía más de 20 años. Esto hace pensar que se inicia un gradual proceso de envejecimiento de la población del municipio.



PIRAMIDE DE EDADES MUNICIPIO DE APIZACO TLAXCALA.

Pirámide de edades es un indicador que muestra el comportamiento de la población por edades. Ahora bien, la información sobre la población por edades, indica que el municipio tiene una población joven, es

decir, que los grupos de menor edad son de mayor tamaño que los que le preceden según datos del II Censo de Población y Vivienda 2005.



Fuente: INEGI. Resultados Definitivos del II Censo de Población y Vivienda 2005.



Tasa de natalidad

Las cifras del INEGI, indican que la tasa de natalidad en el municipio para el año de 1990, fue de 31.0 nacimientos por cada 1 000 habitantes, cifra inferior a la experimentada por el estado, que fue de 35.5 nacimientos por cada 1 000 habitantes.

En el año de 2004, la tasa de natalidad del municipio disminuyó a 27.83 nacimientos por cada 1 000 habitantes, lo que demuestra que los índices de bienestar social, en particular los de la salud, han venido aumentando. El estado en su conjunto tuvo una tasa de 31.6 nacimientos por cada 1 000 habitantes.

Para el 2004 se dieron un total de nacimientos en el municipio de 2035 ocupando el segundo lugar estatal en nacimientos.

Tasa de fecundidad

Las cifras del INEGI, muestran que en el año de 1990 la tasa de fecundidad en el municipio de Apizaco fue de 122.4 nacimientos por cada 1 000 mujeres en edad fértil, inferior a la del estado que ascendió a 152.9 nacimientos por cada 1 000 mujeres. Durante 1995, la tasa en el municipio y en el estado baja a 101.5 y 126.4.

Tasa de mortalidad general y mortalidad

En el municipio durante 1990, la tasa de mortalidad general fue de 6.1 defunciones por cada 1 000 habitantes, cifra superior a la del estado que fue 5.7

defunciones. Para 2004, la tasa de mortalidad general desciende a 3.92 defunciones por cada 1 000 habitantes, cifra menor a la experimentada a nivel estatal que fue de 5.1 defunciones. La disminución de las tasas de mortalidad general en el municipio es un reflejo de las condiciones de bienestar social, sobre todo lo que a salud y alimentación se refiere.

Migración

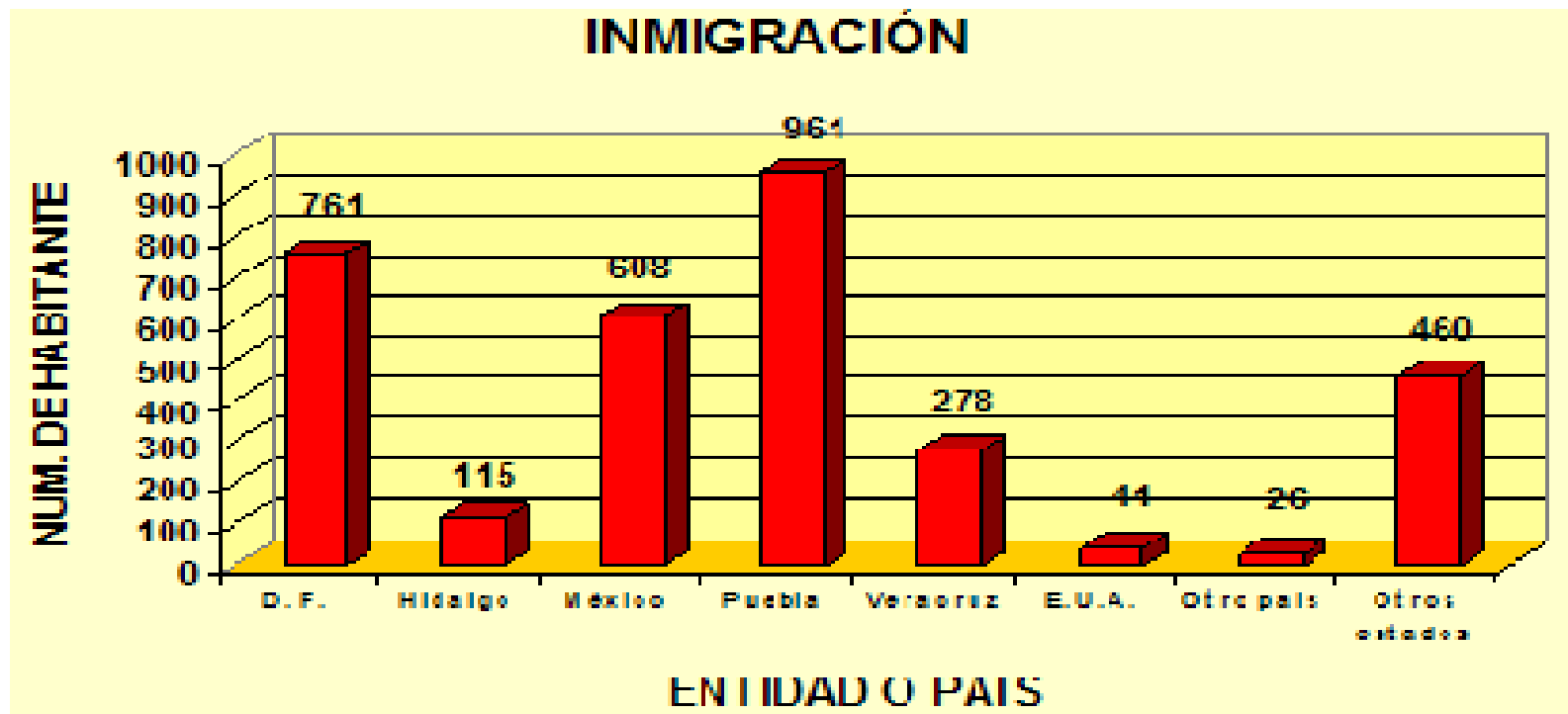
Para comprender la dinámica de la población es importante analizar, no sólo el crecimiento natural, sino también el crecimiento social de la población, que permite conocer las tendencias migratorias y el comportamiento de los movimientos de su población en los últimos años.



Inmigración.

En cuanto a la inmigración, se puede afirmar que durante el año 2000 al 2005, este municipio ocupó uno de los primeros lugares a nivel estatal con el 11.61 por ciento, con un total de 3250 personas que ingresaron al municipio, mismas que en su mayoría procedían de los estados de Puebla, México, Veracruz, Hidalgo y Distrito

Federal, representando una tasa de inmigración de inmigrantes. Para el 2005 inmigraron al 23.5 % del D.F, 3.8 % de Hidalgo, 28.4% de Puebla, 8.7 % de Veracruz, 18.8% de México, 1.4% de E.U.A., otros países 1% y del resto de estados 14.4%



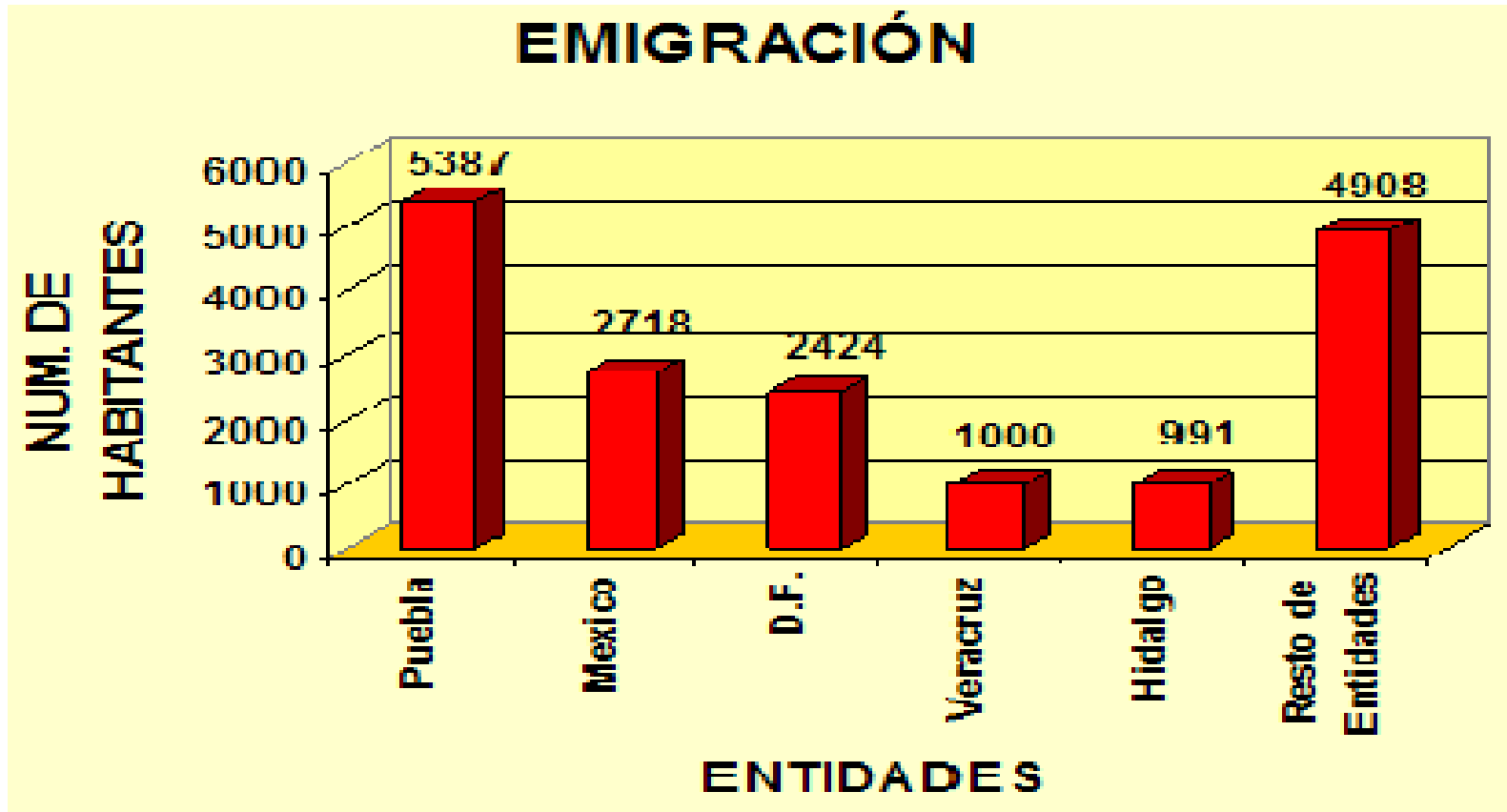
Fuente: INEGI. Resultados Definitivos del II Censo de Población y Vivienda 2005.



Emigración.

En el estado, la emigración no fue tan elevada como la inmigración. En 2005 salieron de la entidad un total de 17

428 personas a radicar principalmente a los estados de Puebla con 5 387, México 2 718, Distrito Federal 2 424, Hidalgo 991 y del resto de estados 4 908.



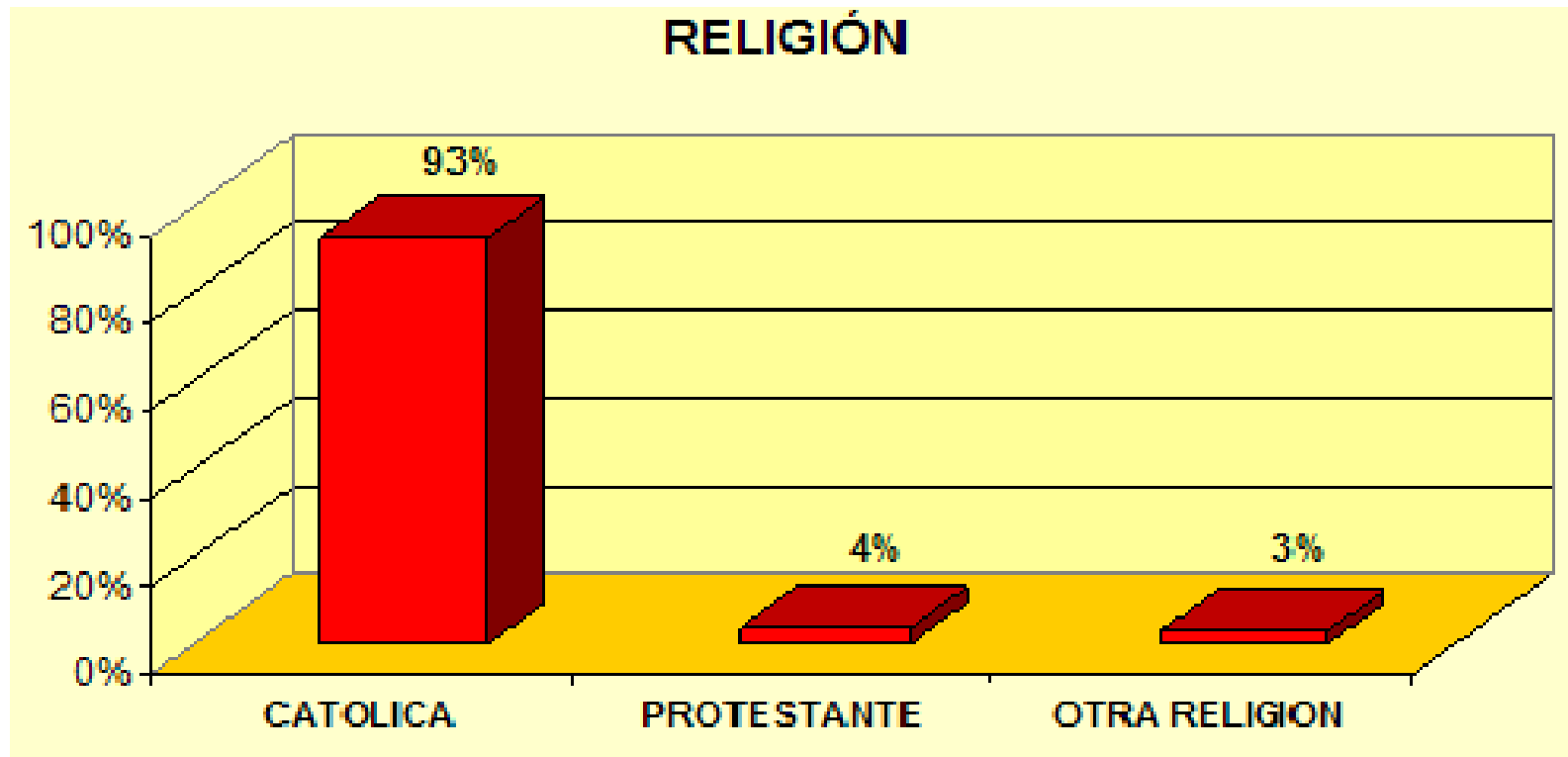
Fuente: INEGI. Resultados Definitivos del II Censo de Población y Vivienda 2005.



Religión

En el municipio se tiene una población de 73,097 habitantes, de los cuales el 93 %, profesan la religión católica, 4 % de los habitantes profesan la religión

protestante o evangélica, 0 % profesan la religión judaica y 3 % profesan otras religiones.



Fuente: INEGI. Resultados Definitivos del II Censo de Población y Vivienda 2005



Educación.

Fuente: INEGI. Anuario Estadístico del Estado de Tlaxcala, edición 2006. Ciclo escolar 2004/05.

Nivel	Alumnos inscritos	Alumnos existentes	Alumnos aprobados	Alumnos egresados	Personal docente	Escuelas
Preescolar	3 950	3840	3840	1976	173	49
Primaria	12 696	12238	12036	1894	427	45
Secundaria	4 579	4307	3392	1367	302	21
Profesional Técnico	274	224	212	67	49	7
Bachillerato	2 749	2521	1716	827	229	15
Total	24248	23130	21196	6131	1180	138

Población de 6 y más años que sabe leer y escribir. Las cifras que proporciona el II Censo de Población y Vivienda de 2005, indican que el 92.95 por ciento de la población de 6 y más años sabe leer y escribir en el estado.

Población de 15 años y más según condición de alfabetismo. El municipio de Apizaco cuenta con índices de alfabetismo elevados con respecto al estado, lo cual demuestra que tiene un buen nivel de aprendizaje. En 1970, el 85.8 por ciento de la población de 15 años y más era alfabeto y el 14.2 por ciento analfabeto. En el año de 1980 se incrementa a 91.4 por ciento, cifra superior al del estado que fu de 83.2 por ciento. En el 2005, el 95.95 por ciento de la población de 6 años y más sabe leer y escribir lo que demuestra que tiene un alto índice de alfabetismo.

Población de 5 a 14 años que asiste a la escuela . La información de Censo de Población y Vivienda del INEGI permite conocer la población que asiste a la escuela por grupos de edad. Para el año de 1990, asistía a la escuela el 93.1 por ciento de la población en edad escolar. En porcentajes la población por grupos de edad que acudía a la escuela, se incrementa conforme aumenta la edad hasta llegar a los 9 años, donde se tiene un máximo de 97.7 por ciento. A partir de los 10 años ese porcentaje comienza a descender.

Bibliotecas La ciudad de Apizaco cuenta con una biblioteca pública.



Infraestructura del sector. De acuerdo con la información proporcionada por el Anuario Estadístico del Estado de Tlaxcala, edición 2006, la infraestructura de salud en el municipio de Apizaco está integrada por dos unidades medicas de consulta externa del Instituto Mexicano del Seguro Social (IMSS), una unidad médica de consulta externa del Instituto del Seguro Social al Servicio de los Trabajadores del Estado (ISSSTE). En el ramo de la asistencia social OPD Salud de Tlaxcala, está integrada por siete unidades médicas de consulta externa, un dispensario médico del DIF y un centro de rehabilitación integral.

Población usuaria .De acuerdo con los datos del Anuario Estadístico del Estado de Tlaxcala, edición 2006, en 2005 la población usuaria de los servicio de salud que proporciona el Organismo Público Descentralizado Salud de Tlaxcala a través de sus unidades en el municipio de Apizaco fue 45 139. Al mismo tiempo la población usuaria de los serbios que presta el Instituto Mexicano del Seguro Social sumó 72 276 personas. La población usuaria de los servicios que presta el Instituto del Seguro Social al Servicio de los Trabajadores del Estado fue de 6 899. Por otra parte, 2 611 fueron atendidas por el sistema para el Desarrollo de la Familia (DIF) y por ultimo 1 873 personas fueron atendidas por el Centro de Rehabilitación Integral.

Personal médico. En 2005, un total de 158 médicos atendieron a la población del municipio de Apizaco. 90 médicos dependientes del Instituto Mexicano del Seguro Social (IMSS), 6 médicos dependientes Instituto del

Seguro Social al Servicio de los Trabajadores del Estado (ISSSTE), de las cuales brindaron atención médica en la unidades de consulta externa, 53 médicos del Organismo Público Descentralizado Salud de Tlaxcala, atendieron a la población en las seis unidades de consulta externa y una de hospitalización general, un médico del Desarrollo Integral de la Familia y 8 médicos del Centro de Rehabilitación Integral.

Abasto

En el municipio de Apizaco, para 2005 ha incrementado en forma importante la infraestructura en este rubro, de tal manera que la demanda de abasto en el municipio es cubierta a través de, 2 lecherías Diconsa, 18 Tiendas de autoservicio, una tienda institucional, 5 centros comerciales, 4 mercados municipales, tres tianguis, un rastro municipal, 4 Gasolineras y una distribuidora de gas carburante.

Abasto. En el municipio de Apizaco, para 2005 ha incrementado en forma importante la infraestructura en este rubro, de tal manera que la demanda de abasto en el municipio es cubierta a través de, 2 lecherías Diconsa, 18 Tiendas de autoservicio, una tienda institucional, 5 centros comerciales, 4 mercados municipales, tres tianguis, un rastro municipal, 4 Gasolineras y una distribuidora de gas carburante.

Fuente: INEGI. Anuario Estadístico del Estado de Tlaxcala, edición 2006



Deporte . El interés de fomentar la actividad deportiva en el Estado de Tlaxcala se inicia a través de la construcción de los espacios físicos necesarios acorde a las demandas y necesidades de la población, considerando que con ello también se logra el desarrollo de nuestra gente.

Instituciones del Sector Público. De acuerdo con los datos proporcionados por el Anuario Estadístico del Estado de Tlaxcala edición 2006, en el municipio de Apizaco, existen 7 campos de fútbol, 14 canchas de básquetbol, un campo de béisbol, 10 salones de usos múltiples, un gimnasio, una unidad deportiva, una alberca, dos canchas de hockey, un lienzo charro, un ring para box y otro para lucha libre, una plaza de toros, un patinodromo y un parque recreativo para niños con capacidades diferentes con esta infraestructura deportiva cuenta el municipio.



Patinodromo. Ubicado en el Centro Expositor Emilio Sánchez Piedras.



Parque para niños con capacidades diferentes, ubicada en el Centro Expositor Emilio Sánchez Piedras.
Parque Recreativo Kokonentzi



Alberca de la Armada
Alberca de la Armada, ubicada en el Centro Expositor Emilio Sánchez Piedras.

Vivienda. De acuerdo a datos censales, la mayor parte de la población de Apizaco cuenta con vivienda. En el año de 2005, existían un total de 17 819 viviendas particulares que representaban el 7.6 por ciento con respecto al estado. El promedio de sus ocupantes fue de 4.1 habitantes por vivienda, mientras que en el estado era de 4.5 habitantes por vivienda.

Según datos del II Censo de Población 2005, el material predominante en pisos, la mayor proporción se concentra en los de cemento o firme, que absorbieron el 51.0 por ciento, siguiéndole en importancia los de madera y mosaico, que representaron el 47.2 por ciento. Los materiales en pisos de tierra disminuyeron en este periodo, al descender de 1.8 por ciento, respectivamente.

Instituciones del Sector Privado.

De acuerdo con los datos proporcionados por el Anuario Estadístico del Estado de Tlaxcala edición 2006, en el municipio de Apizaco, existen 8 gimnasios, 3 albercas, 8 billares, una cancha de squash, 5 canchas de tenis, 2 de fútbol rápido y una plaza de toros.

Servicios públicos en el municipio.

Prestación de servicios públicos agua potable y drenaje

El Municipio de Apizaco cuenta con un total de 12 sistemas que abastecen de agua potable a la población, los cuales están integrados por 12 pozos y un manantial. Dichos sistemas proporcionan servicio a través de 23679 tomas domiciliarias.

Agua Potable	Sistema de Control de Contaminación de Agua	Fuentes de Abastecimiento de Agua Potable		Sistema de Captación de Agua Potable	Sistemas de Drenaje	
		Pozos	Manantiales		Sistemas	Descargas
CNA	ÉCHATE-CAPAET	CNA		CNA	SECUDUVI	
2007	2007	2007		2007	2007	
Tomas Domiciliarias	Sistemas	Pozos	Manantiales	Sistemas	Sistemas	Descargas
23 679	2	12	3	12	12	21 789

Se cuenta con un camión factor para dar mantenimiento a la red de drenaje en el municipio. (*)
Electrificación en poblados

El servicio de energía eléctrica que recibe el municipio, lo suministra la Comisión Federal de Electricidad CFE. Esta energía se distribuye a través de 25,721 tomas, 25,649 domiciliarias, 72 tomas no domiciliarias, dato actualizado del Anuario Estadístico 2005.



Fuente: Comisión de Agua Potable y Alcantarillado del Municipio de Apizaco 2007.

Medios de Comunicación

El municipio de Apizaco, cuenta una radio difusora de frecuencia modulada, una estación de televisión, un periódico y la revista antesala.

Vías de Comunicación

El municipio cuenta con carreteras federales, estatales y caminos rurales, que permiten una adecuada comunicación entre sus poblados.

Por otra parte, el municipio cuenta con Correo, Telégrafo, Teléfono, Internet, Fax, señal de Radio y Televisión y Telefonía Celular.



Periódico	Circulación
	Diario de circulación local
Enfoque	Revista de circulación local

Radio	Banda	Observaciones
XHXZ CENTRO	FM	Concesionada

Estación de Televisión	Observaciones
Cable Com.	Concesionada

Troncal Federal Pavimentada	Secundaria Federal Secundaria	Alimentadoras Estatales Pavimentada	Caminos Rurales Revestida	Total de Km.
14.3	9.4	16.2	27.1	67.0

Actividad económica.

Agricultura.

En el año agrícola de 2005, se fertilizaron un total de 4 075 hectáreas con abonos químicos u orgánicos. De ésta superficie, contaron con semilla mejorada un total de 792 hectáreas, 690 con servicios de asistencia técnica, 863 con servicios de sanidad vegetal y 4 102 hectáreas mecanizadas. Lo anterior significa que el municipio recibió asesoría para elevar los niveles de productividad.

Superficie sembrada

En Apizaco la superficie sembrada en 2005 fue de 4 264 hectáreas, que. La superficie sembrada de cultivos cíclicos está constituida por tierras de temporal. La superficie sembrada de maíz grano absorbió un 1 878.0 hectáreas, maíz forrajero 120 hectáreas, en tanto que a la cebada se destinó el 1 160 hectáreas, trigo 726.0 hectáreas, frijol 17.0 hectáreas, avena 145.0 hectáreas, haba verde 55.0 hectáreas.

Volumen de la producción

La producción agrícola en 2005, registró un total de 5 475 toneladas de maíz grano, maíz forrajero 4 680 toneladas, en tanto que a la cebada se registró el 3 712 toneladas, trigo 2 613 toneladas, frijol 11.9 toneladas, avena 2 175 toneladas, haba verde 165 toneladas, haba grano 36 toneladas, alfalfa verde 3 471 toneladas, pastos y praderas en verde 851.4 toneladas.

Ganadería

La información sobre ganadería en el municipio de Apizaco durante el año del 2005, muestra que contaba con un total de 4 432 bovinos, 8 087 porcinos, 17 119 ovinos, 342 caprinos, 16 409 gallináceas, 1 425 guajolotes, 112 colmenas y 20 271 conejos.



Pesca. En el municipio de Apizaco, durante 2005 se logró capturar 10 920 kilogramos de pescado, correspondiendo 10 710 kilogramos a carpa barrigona y 210 kilogramos a carpa espejo. La pesca se realiza en once embalses, de los cuales 2 son jagüeyes, 1 estanque y 1 presa.

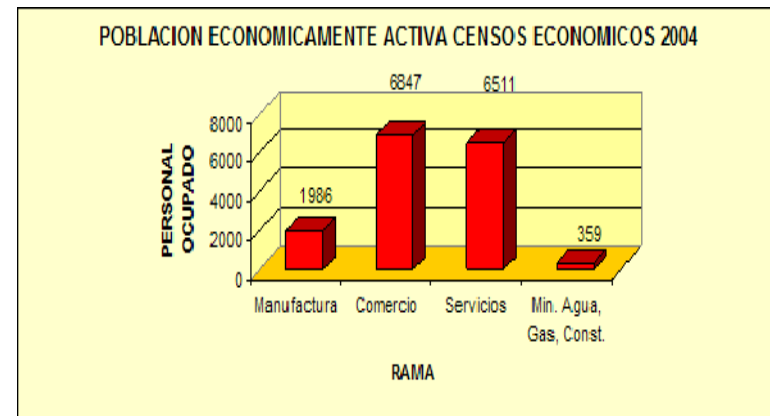
Industria

Del sector industrial en su conjunto, la mayoría de las ramas que lo conforman tuvieron importantes crecimientos. Destacan las unidades económicas relacionadas con productos alimenticios y bebidas. Estos datos, así como algunos otros indicadores industriales.

En 1988, el sector industrial en el municipio generó 1 419 fuentes de empleo, mismos que cinco años después ascendían a 2 357. No obstante los acelerados procesos de automatización de las actividades productivas, se crearon 938 nuevos empleos en el sector. Reflejo de ello y, de los constantes desequilibrios en los competidos mercados de telas y prendas de vestir, la rama textil aumentó su oferta de empleo durante el periodo 1988-1993, al pasar de 48 puestos de trabajo a 327, esto es debido a que en ese lapso aumentó el número de empresas de 10 a 27 unidades. En cambio, durante los mismos años, la rama correspondiente a productos metálicos disminuyó el número de personal ocupado al bajar de 441 a 434. Lo que no ocurrió con otras ramas, destacando las de productos alimenticios y bebidas, de madera y productos minerales no metálicos.

Población económicamente activa.

Para los Censos Económicos 2004 la población económicamente activa se distribuyó de la siguiente manera; 1986 personas ocupadas en la rama de la manufactura, 6 847 en la rama del comercio, 6 511 en la rama de servicios y 359 en el ramo de la minería, agua gas o construcción.

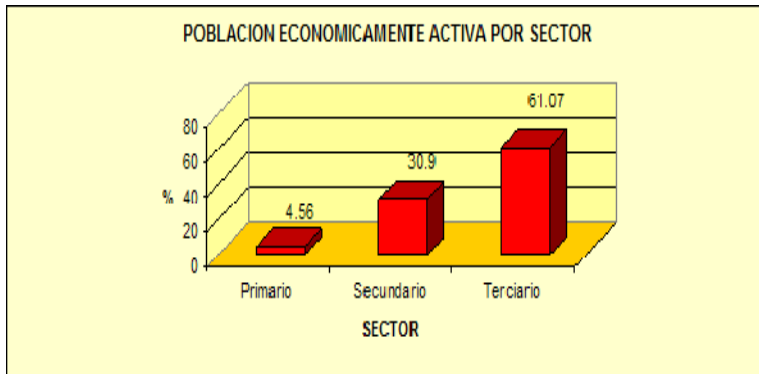


Fuente: INEGI. Censos Económicos 2004.

Con relación a la ocupación por sexo, en el sector primario se ocupa al 97.7 por ciento de la población masculina; el sector secundario y terciario absorben el 83.0 y 67.7 por ciento de la misma población, respectivamente. El comercio y los servicios son las actividades donde se emplea a un mayor número de mujeres.



En el municipio, el sector industrial lo integran, de acuerdo al Censo Económico 2004, un total 5232 unidades económicas, de las cuales 466 corresponden a manufactura, 2653 al comercio, 2100 a la de servicios y 13 a minería, agua, gas y construcción.



Fuente: INEGI. Resultados del XII Censo General de Población y Vivienda, 2000 INEGI.